

Сообщение о возможном установлении публичного сервитута

Министерством имущественных отношений Московской области рассматривается ходатайство ПАО «Россети Московский регион» об установлении публичного сервитута на землях неразграниченной государственной собственности, расположенных на кадастровых кварталах 50:01:0070101, 50:04:0080501, 50:04:0080504, 50:04:0080506, 50:04:0090212, 50:04:0090216, 50:04:0090306, 50:04:0140203, 50:04:0140207, 50:04:0140302, 50:04:0140304, 50:04:0140401, 50:04:0140403, 50:04:0140405, 50:04:0140502, 50:04:0140503, 50:04:0140504, 50:04:0140601, 50:04:0140603, 50:04:0140605, 50:04:0140606, 50:04:0190305, 50:04:0190309, 50:04:0190310, 50:04:0190401, 50:04:0190403, 50:04:0200501, 50:04:0250211, 50:04:0250212, 50:04:0250213, 50:04:0250401, 50:04:0250403, 50:04:0250404, 50:04:0250407, 50:04:0250412, 50:04:0250415, 50:04:0090101, 50:04:0090103, 50:04:0090106, 50:04:0090107, 50:04:0090201, 50:04:0250203, 50:04:0090217, 50:04:0090213, 50:04:0190110, 50:04:0250402 и частях земельных участков с кадастровыми номерами 50:04:0090101:213, 50:04:0080501:239, 50:04:0080504:62, 50:04:0080506:336, 50:04:0090103:15, 50:04:0090106:1, 50:04:0090106:18, 50:04:0090106:67, 50:04:0090106:68, 50:04:0090106:69, 50:04:0090106:7, 50:04:0090106:70, 50:04:0090106:73, 50:04:0090106:74, 50:04:0090106:75, 50:04:0090106:77, 50:04:0090107:123, 50:04:0090107:249, 50:04:0090107:250, 50:04:0090201:14, 50:04:0090212:10, 50:04:0090212:11, 50:04:0090212:9, 50:04:0090216:12, 50:04:0090216:13, 50:04:0090216:14, 50:04:0090216:15, 50:04:0090216:7, 50:04:0090217:115, 50:04:0090217:23, 50:04:0090217:30, 50:04:0090217:78, 50:04:0090217:80, 50:04:0090217:83, 50:04:0090218:43, 50:04:0090306:3, 50:04:0090306:4, 50:04:0090306:5, 50:04:0090306:6, 50:04:0140304:22, 50:04:0140304:23, 50:04:0140304:24, 50:04:0140304:25, 50:04:0140304:26, 50:04:0140304:27, 50:04:0140304:28, 50:04:0140304:29, 50:04:0140304:30, 50:04:0140304:31, 50:04:0140304:32, 50:04:0140304:33, 50:04:0140304:34, 50:04:0140304:35, 50:04:0140304:36, 50:04:0140304:37, 50:04:0140304:38, 50:04:0140304:39, 50:04:0140304:40, 50:04:0140304:41, 50:04:0140304:42, 50:04:0140304:43, 50:04:0140304:44, 50:04:0140304:45, 50:04:0140304:46, 50:04:0140304:47, 50:04:0140304:48, 50:04:0140304:49, 50:04:0140304:50, 50:04:0140304:51, 50:04:0140401:10, 50:04:0140401:9, 50:04:0140403:20, 50:04:0140403:74, 50:04:0140403:75, 50:04:0140403:76, 50:04:0140403:77, 50:04:0140403:78, 50:04:0140403:80, 50:04:0140405:23, 50:04:0140405:24, 50:04:0140405:25, 50:04:0140405:26, 50:04:0140405:27, 50:04:0140405:28, 50:04:0130105:124, 50:04:0140502:139, 50:04:0140502:39, 50:04:0140502:40, 50:04:0140503:113, 50:04:0140503:114, 50:04:0140503:115, 50:04:0140503:116, 50:04:0140503:117, 50:04:0140503:118, 50:04:0140503:119, 50:04:0140503:120, 50:04:0140503:121, 50:04:0140503:122, 50:04:0140503:123, 50:04:0140503:124, 50:04:0140503:125, 50:04:0140503:126, 50:04:0140503:127, 50:04:0140503:128, 50:04:0140503:144, 50:04:0140503:145, 50:04:0140503:146, 50:04:0140503:147, 50:04:0140503:148, 50:04:0140503:149, 50:04:0140503:150, 50:04:0140503:151, 50:04:0140503:152, 50:04:0140503:153, 50:04:0140503:154, 50:04:0140503:155, 50:04:0140503:156, 50:04:0140503:157, 50:04:0140503:158, 50:04:0140503:159, 50:04:0140503:160, 50:04:0140503:161, 50:04:0140503:162, 50:04:0140503:163, 50:04:0140503:164,

50:04:0140503:165, 50:04:0140503:167, 50:04:0140503:169, 50:04:0140503:189,
50:04:0140503:191, 50:04:0140503:192, 50:04:0140503:193, 50:04:0140504:2,
50:04:0140504:3, 50:04:0140504:4, 50:04:0140504:5, 50:04:0140601:118,
50:04:0140601:119, 50:04:0140601:120, 50:04:0140601:121, 50:04:0140601:126,
50:04:0140601:127, 50:04:0140601:128, 50:04:0140601:129, 50:04:0140601:130,
50:04:0140601:131, 50:04:0140601:133, 50:04:0140601:37, 50:04:0140601:38,
50:04:0140601:39, 50:04:0140601:40, 50:04:0140601:41, 50:04:0140601:42,
50:04:0140601:43, 50:04:0140601:44, 50:04:0140601:48, 50:04:0140601:59,
50:04:0140601:60, 50:04:0140601:61, 50:04:0140601:62, 50:04:0140601:63,
50:04:0140603:1157, 50:04:0140603:377, 50:04:0140603:426, 50:04:0140603:942,
50:04:0140603:943, 50:04:0190102:13, 50:04:0140605:121, 50:04:0140605:122,
50:04:0140605:123, 50:04:0140605:124, 50:04:0140605:125, 50:04:0140605:126,
50:04:0140605:127, 50:04:0140605:164, 50:04:0140605:165, 50:04:0140605:166,
50:04:0140605:167, 50:04:0140605:168, 50:04:0140605:169, 50:04:0140606:109,
50:04:0140606:194, 50:04:0190305:26, 50:04:0190305:27, 50:04:0190309:191,
50:04:0190309:192, 50:04:0190309:193, 50:04:0190310:1, 50:04:0190310:20,
50:04:0190401:13, 50:04:0190401:14, 50:04:0190401:15, 50:04:0190401:16,
50:04:0190401:17, 50:04:0190401:18, 50:04:0190401:2, 50:04:0190401:69,
50:04:0190401:70, 50:04:0190401:71, 50:04:0190401:72, 50:04:0190401:73,
50:04:0190401:74, 50:04:0190401:75, 50:04:0190401:76, 50:04:0190401:77,
50:04:0190401:78, 50:04:0190401:79, 50:04:0190401:80, 50:04:0190401:81,
50:04:0190401:83, 50:04:0250203:16, 50:04:0250211:2, 50:04:0250211:3,
50:04:0250211:4, 50:04:0250211:5, 50:04:0250211:6, 50:04:0250211:7,
50:04:0250211:8, 50:04:0250212:1, 50:04:0250212:2, 50:04:0250212:3,
50:04:0250212:4, 50:04:0250210:538, 50:04:0250213:1, 50:04:0250213:77,
50:04:0250210:111, 50:04:0250210:117, 50:04:0250403:40, 50:04:0250403:41,
50:04:0250403:80, 50:04:0250210:156, 50:04:0250407:19, 50:04:0250407:422,
50:04:0250412:103, 50:04:0250412:317, 50:04:0250412:318, 50:04:0250415:889,
50:04:0250415:890, 50:04:0250415:891, 50:04:0250415:892, 50:04:0250415:893,
50:04:0250415:894, 50:04:0140203:283, 50:04:0080501:4297, 50:04:0080504:31,
50:04:0090103:4, 50:04:0090106:26, 50:04:0090106:4, 50:04:0090106:71,
50:04:0090106:72, 50:04:0090201:15, 50:04:0090216:4, 50:04:0090216:8,
50:04:0090217:12, 50:04:0090217:13, 50:04:0090217:16, 50:04:0140304:4,
50:04:0140403:30, 50:04:0140403:79, 50:04:0140403:81, 50:04:0140405:32,
50:04:0140502:37, 50:04:0140601:124, 50:04:0140601:125, 50:04:0140601:132,
50:04:0140601:45, 50:04:0140601:46, 50:04:0140601:47, 50:04:0140601:54,
50:04:0140603:162, 50:04:0140603:427, 50:04:0140605:146, 50:04:0140606:91,
50:04:0190305:28, 50:04:0190401:3, 50:04:0250213:198, 50:04:0250213:226,
50:04:0250213:25, 50:04:0250401:42, 50:04:0250210:212, 50:04:0250210:866,
50:04:0250403:72, 50:04:0250412:109, 50:04:0140203:284, 50:04:0080504:15,
50:04:0080506:231, 50:04:0090106:5, 50:04:0090106:76, 50:04:0090201:22,
50:04:0090217:19, 50:04:0090217:29, 50:04:0090218:51, 50:04:0090306:2,
50:04:0140603:454, 50:04:0190305:5, 50:04:0190401:4, 50:04:0250210:992,
50:04:0250412:326, 50:04:0250403:23, 50:04:0140203:3, 50:04:0080504:33,
50:04:0090212:7, 50:04:0140503:173, 50:04:0190401:8, 50:04:0140503:37,
50:04:0190305:4, 50:04:0190310:2, 50:04:0090106:12, 50:04:0140503:21,
50:04:0000000:136, 50:04:0000000:60503, 50:04:0000000:60532,

50:04:0000000:89005, 50:04:0000000:94919, 50:04:0090217:18, 50:04:0000000:95339,
 50:04:0000000:97175, 50:04:0140603:477, 50:04:0000000:60595,
 50:04:0000000:90925, 50:04:0090217:96, 50:04:0000000:88992, 50:04:0000000:89014,
 50:04:0000000:89029, 50:04:0190401:6, 50:04:0000000:60710, 50:04:0000000:89019,
 50:04:0000000:89024, 50:04:0190310:5, 50:04:0250213:79, 50:01:0070101:29,
 50:01:0070101:30, 50:01:0070101:31, 50:01:0070101:32, 50:01:0070101:36,
 50:01:0070101:37, 50:01:0070101:38, 50:01:0070101:39, 50:01:0070101:40,
 50:01:0070101:41, 50:01:0070101:43, 50:01:0070101:44, 50:01:0070101:45,
 50:01:0070101:46, 50:01:0070101:49, 50:01:0070101:50, 50:01:0070101:51,
 50:01:0070101:52, 50:01:0070101:54, 50:01:0070101:55, 50:01:0070101:42,
 50:01:0070101:246, 50:04:0250401:38, 50:04:0090217:17, 50:04:0250401:6,
 50:04:0190110:3, 50:04:0190110:4, расположенных на территории Талдомского
 городского округа, Дмитровского городского округа Московской области, в целях
 размещения существующего объекта электросетевого хозяйства ВЛ 110 кВ
 Юрьево-Темпы I цепь с отпайками.

Заявления правообладателей земельных участков об учете их прав (обременений) с копиями подтверждающих документов могут быть направлены в Минмособлимушество в течение 30 дней со дня опубликования настоящего сообщения по адресу электронной почты: **SalahutdinovLG@mosreg.ru** по следующей форме:

Заявление об учете прав (обременений) на земельный участок				
ФИО правообладателя	Кадастровый номер земельного участка	вид права	основание возникновения права	почтовый адрес и/или адрес электронной почты правообладателя
Приложение: копия документа, подтверждающего право на земельный участок				

*Ознакомиться с поступившим ходатайством об установлении публичного сервитута, перечнем земельных участков, описанием местоположения границ публичного сервитута можно на сайтах: www.mio.mosreg.ru.

ОПИСАНИЕ МЕСТОПОЛОЖЕНИЯ ГРАНИЦ
Публичный сервитут в целях размещения существующего объекта
электросетевого хозяйства ВЛ 110 кВ Юрьево-Темпы I цепь с отпайками
(наименование объекта, местоположение границ которого описано
(далее - объект))

Раздел 1

Сведения об объекте		
№ п/п	Характеристика объекта	Описание характеристики
1	2	3
1	Местоположение объекта	Московская область, Талдомский городской округ, Дмитровский городской округ
2	Площадь объекта \pm величина погрешности определения площади ($P \pm \text{Дельта } P$)	2526653 кв.м. \pm 556 кв.
3	Иные характеристики объекта	Публичный сервитут в целях размещения существующего объекта электросетевого хозяйства ВЛ 110 кВ Юрьево-Темпы I цепь с отпайками сроком действия 49 лет в интересах Публичного акционерного общества «Россети Московский регион»

Местоположение публичного сервитута: Московская область, Талдомский городской округ, Дмитровский городской округ

Система координат		МСК-50, зона 1	
Метод определения координат		Аналитический	
Обозначение характерных точек границ	Координаты, м		Средняя квадратическая погрешность положения характерной точки (Mt), м
	X	Y	
1	2	3	4
1	568318.77	1360784.75	0.10
2	568344.24	1360817.40	0.10
3	568316.45	1360836.26	0.10
4	568315.02	1360836.90	0.10
5	568115.29	1360937.28	0.10
6	567875.00	1361053.86	0.10
7	567730.95	1361101.91	0.10
8	567609.30	1361200.63	0.10
9	567605.30	1361203.15	0.10
10	567600.82	1361204.67	0.10
11	567597.53	1361205.12	0.10
12	567546.94	1361200.06	0.10
13	567525.30	1361219.27	0.10
14	567514.06	1361229.23	0.10
15	567501.99	1361241.36	0.10
16	567489.20	1361251.82	0.10
17	567465.31	1361272.43	0.10
18	567457.37	1361279.28	0.10
19	567297.46	1361263.36	0.10
20	567306.25	1361256.38	0.10
21	567336.12	1361232.65	0.10
22	567378.40	1361198.20	0.10
23	567394.77	1361184.86	0.10
24	567354.16	1361180.80	0.10
25	567153.78	1361334.42	0.10
26	566962.32	1361482.81	0.10
27	566756.96	1361642.01	0.10
28	566553.98	1361799.58	0.10
29	566542.87	1361803.75	0.10
30	566531.34	1361800.88	0.10
31	566351.66	1361691.90	0.10
32	566160.53	1361575.77	0.10
33	565961.20	1361455.27	0.10
34	565915.36	1361427.41	0.10
35	565910.09	1361423.28	0.10
36	565906.48	1361417.63	0.10
37	565879.38	1361353.60	0.10

38	565851.59	1361325.53	0.10
39	565787.87	1361339.38	0.10
40	565570.06	1361508.09	0.10
41	565358.68	1361670.11	0.10
42	565195.69	1361795.09	0.10
43	564994.03	1361950.61	0.10
44	564788.96	1362108.26	0.10
45	564592.22	1362259.17	0.10
46	564360.17	1362437.83	0.10
47	564176.38	1362578.78	0.10
48	563980.84	1362729.72	0.10
49	563786.70	1362878.87	0.10
50	563588.02	1363031.42	0.10
51	563392.41	1363181.40	0.10
52	563156.59	1363328.22	0.10
53	562946.35	1363458.72	0.10
54	562738.02	1363584.82	0.10
55	562517.63	1363720.38	0.10
56	562307.63	1363849.03	0.10
57	562090.36	1363982.70	0.10
58	561971.90	1364054.85	0.10
59	561872.37	1364116.09	0.10
60	561619.64	1364270.28	0.10
61	561432.15	1364385.80	0.10
62	561201.04	1364527.90	0.10
63	560978.27	1364664.73	0.10
64	560761.07	1364798.35	0.10
65	560541.02	1364931.83	0.10
66	560294.17	1365084.80	0.10
67	560087.37	1365211.42	0.10
68	559865.02	1365348.61	0.10
69	559637.76	1365487.83	0.10
70	559565.64	1365532.13	0.10
71	559564.93	1365508.15	0.10
72	559564.29	1365485.19	0.10
73	559616.48	1365453.13	0.10
74	559843.71	1365313.94	0.10
75	560066.05	1365176.74	0.10
76	560272.80	1365050.15	0.10
77	560520.20	1364895.78	0.10
78	560739.88	1364763.60	0.10
79	560956.95	1364630.06	0.10
80	561179.73	1364493.22	0.10
81	561410.82	1364351.14	0.10
82	561598.37	1364235.58	0.10
83	561850.97	1364081.46	0.10

84	561937.44	1364026.30	0.10
85	561923.02	1363839.58	0.10
86	561908.26	1363653.71	0.10
87	561893.81	1363464.72	0.10
88	561879.99	1363280.31	0.10
89	561865.25	1363086.12	0.10
90	561850.47	1362890.93	0.10
91	561836.85	1362713.34	0.10
92	561820.87	1362503.26	0.10
93	561805.85	1362309.61	0.10
94	561791.11	1362113.81	0.10
95	561776.96	1361923.04	0.10
96	561761.91	1361721.14	0.10
97	561746.91	1361525.67	0.10
98	561732.40	1361336.01	0.10
99	561717.08	1361130.11	0.10
100	561704.46	1360964.78	0.10
101	561690.91	1360800.95	0.10
102	561562.38	1360730.54	0.10
103	561408.86	1360647.40	0.10
104	561261.76	1360567.67	0.10
105	561105.37	1360483.12	0.10
106	560959.14	1360403.66	0.10
107	560780.66	1360308.02	0.10
108	560602.81	1360210.89	0.10
109	560447.56	1360126.75	0.10
110	560332.80	1360064.56	0.10
111	560186.86	1359986.36	0.10
112	560182.82	1359983.48	0.10
113	560179.47	1359979.52	0.10
114	560177.05	1359974.40	0.10
115	560176.17	1359968.81	0.10
116	560175.03	1359892.39	0.10
117	560216.64	1359902.59	0.10
118	560217.35	1359955.70	0.10
119	560352.48	1360028.03	0.10
120	560467.34	1360090.26	0.10
121	560622.64	1360174.44	0.10
122	560800.40	1360271.51	0.10
123	560978.85	1360367.13	0.10
124	561125.14	1360446.63	0.10
125	561281.52	1360531.17	0.10
126	561428.63	1360610.91	0.10
127	561582.23	1360694.09	0.10
128	561720.77	1360770.06	0.10
129	561724.57	1360772.77	0.10

130	561727.78	1360776.49	0.10
131	561730.13	1360781.09	0.10
132	561731.22	1360786.14	0.10
133	561745.83	1360961.48	0.10
134	561758.46	1361127.00	0.10
135	561773.79	1361332.89	0.10
136	561788.29	1361522.50	0.10
137	561803.30	1361718.01	0.10
138	561818.35	1361919.97	0.10
139	561832.50	1362110.73	0.10
140	561847.23	1362306.45	0.10
141	561862.25	1362500.08	0.10
142	561878.23	1362710.18	0.10
143	561891.85	1362887.77	0.10
144	561906.64	1363083.03	0.10
145	561921.37	1363277.19	0.10
146	561935.20	1363461.58	0.10
147	561949.64	1363650.50	0.10
148	561964.40	1363836.39	0.10
149	561976.55	1364002.68	0.10
150	562069.22	1363947.92	0.10
151	562286.33	1363814.34	0.10
152	562496.34	1363685.69	0.10
153	562716.81	1363550.06	0.10
154	562925.07	1363424.02	0.10
155	563135.07	1363293.66	0.10
156	563368.96	1363147.02	0.10
157	563563.27	1362999.10	0.10
158	563761.90	1362846.59	0.10
159	563956.01	1362697.47	0.10
160	564151.55	1362546.53	0.10
161	564335.37	1362405.55	0.10
162	564567.42	1362226.89	0.10
163	564764.17	1362075.98	0.10
164	564969.20	1361918.36	0.10
165	565170.88	1361762.82	0.10
166	565333.92	1361637.80	0.10
167	565545.20	1361475.86	0.10
168	565771.57	1361299.72	0.10
169	565775.98	1361299.36	0.10
170	565854.42	1361278.51	0.10
171	565864.68	1361278.50	0.10
172	565873.60	1361283.58	0.10
173	565915.40	1361324.79	0.10
174	565918.21	1361328.25	0.10
175	565920.18	1361332.25	0.10

176	565942.57	1361394.25	0.10
177	565982.62	1361420.66	0.10
178	566181.62	1361540.96	0.10
179	566372.74	1361657.08	0.10
180	566540.19	1361757.44	0.10
181	566732.05	1361609.82	0.10
182	566937.38	1361450.64	0.10
183	567128.91	1361302.20	0.10
184	567336.10	1361142.67	0.10
185	567342.10	1361139.50	0.10
186	567348.82	1361138.52	0.10
187	567444.03	1361148.08	0.10
188	567505.25	1361098.77	0.10
189	567516.82	1361089.82	0.10
190	567533.70	1361076.69	0.10
191	567672.75	1361090.72	0.10
192	567653.25	1361107.16	0.10
193	567640.20	1361118.68	0.10
194	567614.80	1361140.83	0.10
195	567602.56	1361152.15	0.10
196	567589.62	1361162.82	0.10
197	567709.58	1361065.86	0.10
198	567713.04	1361064.15	0.10
199	567859.12	1361015.44	0.10
200	568097.25	1360900.79	0.10
201	568296.04	1360799.87	0.10
1	568318.77	1360784.75	0.10
202	560216.16	1359867.47	0.10
203	560174.52	1359857.27	0.10
204	560173.15	1359759.32	0.10
205	560169.55	1359556.87	0.10
206	560165.82	1359358.83	0.10
207	560162.65	1359167.11	0.10
208	560161.65	1359114.46	0.10
209	560190.94	1359087.86	0.10
210	560193.88	1359085.18	0.10
211	560189.29	1359079.22	0.10
212	560202.27	1359067.44	0.10
213	560204.15	1359166.38	0.10
214	560207.32	1359358.10	0.10
215	560211.04	1359556.12	0.10
216	560214.65	1359758.65	0.10
202	560216.16	1359867.47	0.10
217	560201.76	1359040.90	0.10

218	560177.06	1359063.32	0.10
219	560172.47	1359057.35	0.10
220	560167.41	1359061.94	0.10
221	560160.76	1359067.98	0.10
222	560160.17	1359036.84	0.10
223	560156.35	1358876.43	0.10
224	560157.12	1358871.42	0.10
225	560220.38	1358702.55	0.10
226	560289.96	1358513.78	0.10
227	560360.48	1358321.87	0.10
228	560419.41	1358161.99	0.10
229	560481.98	1357990.92	0.10
230	560427.38	1357843.05	0.10
231	560372.05	1357698.22	0.10
232	560371.34	1357692.88	0.10
233	560379.22	1357529.87	0.10
234	560387.21	1357333.82	0.10
235	560395.13	1357143.13	0.10
236	560398.46	1357062.12	0.10
237	560406.71	1356865.97	0.10
238	560411.89	1356718.68	0.10
239	560441.49	1356736.50	0.10
240	560439.68	1356765.13	0.10
241	560439.67	1356765.26	0.10
242	560436.10	1356829.02	0.10
243	560436.10	1356829.15	0.10
244	560433.33	1356886.32	0.10
245	560433.33	1356886.60	0.10
246	560432.92	1356899.01	0.10
247	560440.58	1356893.93	0.10
248	560438.87	1356946.72	0.10
249	560444.84	1356946.95	0.10
250	560444.42	1356956.97	0.10
251	560442.74	1356956.90	0.10
252	560438.55	1356956.73	0.10
253	560436.92	1357014.10	0.10
254	560435.05	1357075.11	0.10
255	560433.31	1357120.38	0.10
256	560430.61	1357181.65	0.10
257	560430.60	1357181.71	0.10
258	560428.41	1357241.16	0.10
259	560428.40	1357241.21	0.10
260	560426.43	1357302.03	0.10
261	560426.43	1357302.08	0.10
262	560425.08	1357349.48	0.10
263	560423.48	1357396.61	0.10

264	560423.48	1357396.68	0.10
265	560422.26	1357443.53	0.10
266	560420.31	1357475.91	0.10
267	560420.29	1357476.24	0.10
268	560419.60	1357502.08	0.10
269	560419.60	1357502.44	0.10
270	560419.88	1357530.36	0.10
271	560419.88	1357530.48	0.10
272	560420.15	1357543.29	0.10
273	560413.48	1357689.29	0.10
274	560445.96	1357774.97	0.10
275	560452.36	1357800.27	0.10
276	560452.44	1357800.61	0.10
277	560461.84	1357834.70	0.10
278	560462.04	1357835.40	0.10
279	560479.75	1357890.56	0.10
280	560479.97	1357891.18	0.10
281	560499.76	1357945.73	0.10
282	560513.28	1357984.42	0.10
283	560520.81	1358006.55	0.10
284	560458.36	1358176.31	0.10
285	560399.43	1358336.21	0.10
286	560328.91	1358528.11	0.10
287	560259.30	1358716.98	0.10
288	560198.38	1358880.73	0.10
289	560201.67	1359035.98	0.10
217	560201.76	1359040.90	0.10
290	560444.21	1356698.45	0.10
291	560415.60	1356681.23	0.10
292	560437.06	1356526.89	0.10
293	560438.48	1356521.79	0.10
294	560441.18	1356517.25	0.10
295	560445.93	1356512.13	0.10
296	560449.98	1356509.67	0.10
297	560469.68	1356500.69	0.10
298	560468.61	1356505.84	0.10
299	560468.55	1356506.17	0.10
300	560464.12	1356529.84	0.10
301	560465.39	1356530.82	0.10
302	560466.19	1356534.06	0.10
303	560464.99	1356535.61	0.10
304	560463.03	1356535.63	0.10
305	560461.39	1356544.31	0.10
306	560461.30	1356544.89	0.10
307	560456.38	1356576.84	0.10

308	560456.29	1356577.48	0.10
309	560451.66	1356617.32	0.10
310	560451.63	1356617.57	0.10
311	560447.10	1356662.31	0.10
312	560447.07	1356662.67	0.10
290	560444.21	1356698.45	0.10
313	560487.65	1356537.97	0.10
314	560496.12	1356488.63	0.10
315	560538.26	1356469.42	0.10
316	560732.44	1356377.13	0.10
317	560958.13	1356268.79	0.10
318	560962.51	1356269.99	0.10
319	560972.41	1356268.54	0.10
320	560958.33	1356314.75	0.10
321	560750.33	1356414.58	0.10
322	560555.77	1356507.04	0.10
313	560487.65	1356537.97	0.10
323	559529.86	1365506.34	0.10
324	559529.94	1365509.15	0.10
325	559529.94	1365509.17	0.10
326	559531.15	1365550.17	0.10
327	559531.17	1365553.30	0.10
328	559460.95	1365596.43	0.10
329	559245.85	1365728.41	0.10
330	559032.41	1365858.99	0.10
331	558821.72	1365989.03	0.10
332	558606.21	1366121.16	0.10
333	558394.07	1366250.77	0.10
334	558188.10	1366376.82	0.10
335	557968.73	1366511.00	0.10
336	557757.61	1366639.88	0.10
337	557513.13	1366785.23	0.10
338	557510.43	1366786.45	0.10
339	557235.09	1366861.28	0.10
340	556972.83	1366932.14	0.10
341	556734.77	1366996.87	0.10
342	556479.94	1367066.04	0.10
343	556235.15	1367132.95	0.10
344	555979.59	1367202.58	0.10
345	555767.03	1367260.25	0.10
346	555490.19	1367334.32	0.10
347	555237.40	1367404.55	0.10
348	554986.67	1367473.22	0.10
349	554755.07	1367536.66	0.10

350	554509.00	1367604.24	0.10
351	554267.81	1367670.21	0.10
352	554027.08	1367736.28	0.10
353	553796.94	1367798.88	0.10
354	553528.96	1367871.92	0.10
355	553521.56	1367872.51	0.10
356	553514.22	1367870.24	0.10
357	553508.95	1367866.25	0.10
358	553505.27	1367860.77	0.10
359	553402.13	1367633.43	0.10
360	553304.86	1367418.23	0.10
361	553208.49	1367204.47	0.10
362	553109.69	1366985.87	0.10
363	553012.02	1366770.35	0.10
364	552915.88	1366557.62	0.10
365	552821.10	1366347.09	0.10
366	552577.14	1366292.63	0.10
367	552308.31	1366232.05	0.10
368	552102.84	1366184.79	0.10
369	551996.55	1366161.31	0.10
370	551980.91	1366137.23	0.10
371	551980.79	1366137.06	0.10
372	551964.44	1366112.53	0.10
373	552111.79	1366145.08	0.10
374	552317.35	1366192.36	0.10
375	552586.02	1366252.91	0.10
376	552840.47	1366308.98	0.10
377	552845.17	1366310.65	0.10
378	552849.31	1366313.43	0.10
379	552852.44	1366316.78	0.10
380	552854.62	1366320.52	0.10
381	552953.00	1366540.91	0.10
382	553049.10	1366753.57	0.10
383	553146.77	1366969.09	0.10
384	553245.59	1367187.73	0.10
385	553341.96	1367401.49	0.10
386	553439.20	1367616.62	0.10
387	553535.44	1367827.50	0.10
388	553786.27	1367759.60	0.10
389	554016.35	1367697.01	0.10
390	554257.06	1367630.95	0.10
391	554498.24	1367564.98	0.10
392	554744.31	1367497.40	0.10
393	554975.92	1367433.96	0.10
394	555226.57	1367365.31	0.10
395	555479.47	1367295.06	0.10

396	555756.44	1367220.95	0.10
397	555968.91	1367163.31	0.10
398	556224.43	1367093.68	0.10
399	556469.24	1367026.77	0.10
400	556724.10	1366957.59	0.10
401	556962.17	1366892.86	0.10
402	557224.42	1366822.00	0.10
403	557495.24	1366747.48	0.10
404	557736.62	1366605.00	0.10
405	557947.51	1366476.27	0.10
406	558166.86	1366342.10	0.10
407	558372.84	1366216.04	0.10
408	558584.96	1366086.45	0.10
409	558800.39	1365954.36	0.10
410	559011.10	1365824.31	0.10
411	559224.59	1365693.70	0.10
412	559439.66	1365561.74	0.10
323	559529.86	1365506.34	0.10
413	551915.09	1366101.50	0.10
414	551921.15	1366110.72	0.10
415	551921.22	1366110.82	0.10
416	551947.68	1366150.52	0.10
417	551918.32	1366144.03	0.10
418	551674.57	1366087.49	0.10
419	551432.60	1366032.27	0.10
420	551211.32	1365981.72	0.10
421	551077.58	1365951.25	0.10
422	550839.97	1365897.00	0.10
423	550587.03	1365839.46	0.10
424	550361.89	1365788.23	0.10
425	550088.82	1365725.83	0.10
426	549839.93	1365669.24	0.10
427	549590.08	1365612.31	0.10
428	549327.40	1365552.28	0.10
429	549116.92	1365504.55	0.10
430	548848.36	1365442.84	0.10
431	548616.40	1365390.13	0.10
432	548355.90	1365330.68	0.10
433	548121.81	1365277.08	0.10
434	547889.36	1365224.12	0.10
435	547624.29	1365162.48	0.10
436	547621.91	1365161.57	0.10
437	547391.55	1365047.80	0.10
438	547224.61	1364963.62	0.10
439	547236.46	1364959.94	0.10

440	547263.49	1364937.64	0.10
441	547409.70	1365011.36	0.10
442	547637.41	1365122.83	0.10
443	547898.52	1365184.46	0.10
444	548130.87	1365237.40	0.10
445	548364.97	1365291.00	0.10
446	548625.44	1365350.44	0.10
447	548857.43	1365403.16	0.10
448	549125.98	1365464.87	0.10
449	549336.44	1365512.59	0.10
450	549599.13	1365572.62	0.10
451	549848.96	1365629.55	0.10
452	550097.87	1365686.14	0.10
453	550370.93	1365748.54	0.10
454	550596.06	1365799.77	0.10
455	550849.01	1365857.31	0.10
456	551086.63	1365911.56	0.10
457	551220.37	1365942.04	0.10
458	551441.66	1365992.58	0.10
459	551683.70	1366047.82	0.10
413	551915.09	1366101.50	0.10
460	547230.33	1364920.92	0.10
461	547219.99	1364929.45	0.10
462	547180.91	1364941.57	0.10
463	547158.98	1364930.52	0.10
464	546926.34	1364813.73	0.10
465	546696.90	1364697.76	0.10
466	546460.78	1364576.63	0.10
467	546455.25	1364572.44	0.10
468	546451.20	1364566.16	0.10
469	546373.55	1364374.26	0.10
470	546296.68	1364181.17	0.10
471	546288.98	1364161.51	0.10
472	546295.49	1364160.39	0.10
473	546295.66	1364160.35	0.10
474	546308.90	1364157.84	0.10
475	546325.31	1364154.74	0.10
476	546329.35	1364154.04	0.10
477	546329.82	1364153.95	0.10
478	546334.56	1364166.27	0.10
479	546411.31	1364359.07	0.10
480	546486.68	1364543.27	0.10
481	546715.40	1364661.50	0.10
482	546944.65	1364777.38	0.10
483	547177.27	1364894.16	0.10

460	547230.33	1364920.92	0.10
484	546322.49	1364134.93	0.10
485	546321.81	1364135.04	0.10
486	546321.67	1364135.06	0.10
487	546292.03	1364140.69	0.10
488	546281.53	1364142.49	0.10
489	546242.86	1364043.80	0.10
490	546242.28	1364042.10	0.10
491	546241.60	1364039.03	0.10
492	546215.08	1363722.82	0.10
493	546192.94	1363444.56	0.10
494	546169.68	1363154.70	0.10
495	546146.97	1362859.47	0.10
496	546147.28	1362856.42	0.10
497	546223.98	1362487.76	0.10
498	546305.50	1362100.45	0.10
499	546370.22	1361794.04	0.10
500	546445.57	1361440.31	0.10
501	546454.58	1361398.75	0.10
502	546489.80	1361406.26	0.10
503	546494.76	1361407.31	0.10
504	546485.66	1361448.95	0.10
505	546410.34	1361802.53	0.10
506	546345.62	1362108.92	0.10
507	546264.12	1362496.15	0.10
508	546188.80	1362861.11	0.10
509	546210.56	1363151.50	0.10
510	546233.82	1363441.29	0.10
511	546255.95	1363719.47	0.10
512	546282.71	1364031.57	0.10
484	546322.49	1364134.93	0.10
513	546497.29	1361395.73	0.10
514	546484.65	1361393.08	0.10
515	546458.30	1361381.61	0.10
516	546504.15	1361170.15	0.10
517	546505.30	1361166.55	0.10
518	546506.55	1361164.03	0.10
519	546645.45	1360927.89	0.10
520	546779.82	1360700.11	0.10
521	546919.91	1360464.02	0.10
522	546827.84	1360294.32	0.10
523	546728.82	1360113.30	0.10
524	546653.30	1359974.40	0.10
525	546586.27	1359850.26	0.10

526	546401.76	1359796.19	0.10
527	546167.22	1359726.59	0.10
528	545951.96	1359663.86	0.10
529	545746.11	1359603.74	0.10
530	545499.92	1359531.42	0.10
531	545260.58	1359461.31	0.10
532	544990.58	1359380.99	0.10
533	544897.71	1359396.11	0.10
534	544897.64	1359395.93	0.10
535	544889.14	1359374.46	0.10
536	544883.81	1359356.73	0.10
537	544988.51	1359339.20	0.10
538	544992.63	1359338.94	0.10
539	544997.82	1359339.78	0.10
540	545272.14	1359422.26	0.10
541	545511.38	1359492.34	0.10
542	545757.56	1359564.65	0.10
543	545963.37	1359624.76	0.10
544	546178.70	1359687.51	0.10
545	546413.24	1359757.12	0.10
546	546606.30	1359812.88	0.10
547	546613.15	1359816.40	0.10
548	546618.60	1359822.83	0.10
549	546689.13	1359955.05	0.10
550	546764.58	1360093.81	0.10
551	546863.60	1360274.82	0.10
552	546962.01	1360454.84	0.10
553	546964.03	1360460.28	0.10
554	546964.40	1360466.07	0.10
555	546963.49	1360470.77	0.10
556	546961.63	1360474.91	0.10
557	546815.10	1360721.00	0.10
558	546680.79	1360948.69	0.10
559	546543.97	1361182.23	0.10
513	546497.29	1361395.73	0.10
560	544851.01	1359362.22	0.10
561	544852.60	1359367.54	0.10
562	544848.55	1359368.26	0.10
563	544850.35	1359375.42	0.10
564	544838.42	1359377.74	0.10
565	544802.94	1359380.54	0.10
566	544762.31	1359381.04	0.10
567	544734.96	1359381.45	0.10
568	544801.16	1359370.57	0.10
560	544851.01	1359362.22	0.10

569	544805.14	1359388.96	0.10
570	544806.10	1359392.84	0.10
571	544806.45	1359396.84	0.10
572	544804.47	1359397.16	0.10
573	544803.51	1359393.28	0.10
574	544803.16	1359389.28	0.10
569	544805.14	1359388.96	0.10
575	544863.37	1359399.04	0.10
576	544864.36	1359401.54	0.10
577	544807.77	1359410.75	0.10
578	544647.98	1359437.05	0.10
579	544508.69	1359459.90	0.10
580	544225.75	1359504.76	0.10
581	544219.76	1359504.80	0.10
582	544213.81	1359502.96	0.10
583	544207.88	1359498.66	0.10
584	544203.90	1359492.51	0.10
585	544186.13	1359449.24	0.10
586	544189.08	1359450.97	0.10
587	544203.54	1359455.60	0.10
588	544218.44	1359456.43	0.10
589	544232.84	1359454.66	0.10
590	544235.62	1359461.38	0.10
591	544502.22	1359419.69	0.10
592	544612.32	1359401.60	0.10
593	544639.10	1359401.65	0.10
594	544651.89	1359401.68	0.10
595	544762.57	1359400.04	0.10
596	544803.81	1359399.54	0.10
597	544841.00	1359396.60	0.10
598	544845.79	1359395.68	0.10
599	544847.27	1359395.38	0.10
600	544848.18	1359401.84	0.10
601	544860.10	1359399.71	0.10
602	544860.75	1359399.58	0.10
575	544863.37	1359399.04	0.10
603	544225.31	1359436.43	0.10
604	544217.79	1359437.36	0.10
605	544207.02	1359436.77	0.10
606	544196.84	1359433.51	0.10
607	544189.56	1359429.27	0.10
608	544179.87	1359419.82	0.10
609	544171.95	1359411.37	0.10

610	544169.48	1359408.73	0.10
611	544109.75	1359263.36	0.10
612	544015.32	1359032.82	0.10
613	543924.01	1358810.06	0.10
614	543828.54	1358577.77	0.10
615	543736.36	1358353.61	0.10
616	543645.70	1358133.40	0.10
617	543554.00	1357909.22	0.10
618	543462.11	1357684.56	0.10
619	543366.95	1357451.87	0.10
620	543273.30	1357222.62	0.10
621	543263.85	1357204.74	0.10
622	543263.99	1357204.45	0.10
623	543264.35	1357203.72	0.10
624	543269.96	1357192.22	0.10
625	543272.79	1357186.43	0.10
626	543275.25	1357181.41	0.10
627	543277.64	1357176.52	0.10
628	543282.09	1357173.28	0.10
629	543289.30	1357163.86	0.10
630	543310.95	1357204.80	0.10
631	543404.01	1357436.80	0.10
632	543499.80	1357669.12	0.10
633	543591.70	1357893.80	0.10
634	543683.38	1358117.94	0.10
635	543774.02	1358338.12	0.10
636	543866.21	1358562.28	0.10
637	543961.69	1358794.59	0.10
638	544053.00	1359017.38	0.10
639	544147.42	1359247.89	0.10
603	544225.31	1359436.43	0.10
640	543253.95	1357097.02	0.10
641	543247.22	1357105.77	0.10
642	543226.96	1357135.00	0.10
643	543159.53	1357007.51	0.10
644	543055.61	1356815.74	0.10
645	542935.00	1356589.10	0.10
646	542830.46	1356394.72	0.10
647	542734.28	1356214.78	0.10
648	542704.83	1356159.57	0.10
649	542717.45	1356148.95	0.10
650	542720.87	1356146.09	0.10
651	542723.83	1356151.50	0.10
652	542757.74	1356202.01	0.10
653	542774.40	1356226.79	0.10

654	542791.10	1356248.40	0.10
655	542814.81	1356279.05	0.10
656	542866.35	1356375.48	0.10
657	542970.91	1356569.88	0.10
658	543091.47	1356796.44	0.10
659	543196.51	1356988.39	0.10
640	543253.95	1357097.02	0.10
660	542764.56	1356197.38	0.10
661	542765.52	1356199.13	0.10
662	542762.17	1356201.33	0.10
663	542758.52	1356203.00	0.10
664	542757.55	1356201.24	0.10
665	542760.90	1356199.05	0.10
660	542764.56	1356197.38	0.10
666	542763.01	1356182.11	0.10
667	542760.12	1356177.98	0.10
668	542743.17	1356152.08	0.10
669	542732.50	1356135.33	0.10
670	542719.52	1356114.00	0.10
671	542713.38	1356102.98	0.10
672	542706.16	1356089.25	0.10
673	542701.14	1356079.06	0.10
674	542696.47	1356068.21	0.10
675	542691.60	1356055.68	0.10
676	542686.86	1356042.74	0.10
677	542683.51	1356033.22	0.10
678	542699.55	1356063.13	0.10
666	542763.01	1356182.11	0.10
679	542689.47	1356069.57	0.10
680	542686.12	1356071.77	0.10
681	542682.47	1356073.44	0.10
682	542681.50	1356071.70	0.10
683	542684.85	1356069.48	0.10
684	542688.50	1356067.82	0.10
679	542689.47	1356069.57	0.10
685	542715.97	1356137.11	0.10
686	542712.13	1356140.35	0.10
687	542700.02	1356150.55	0.10
688	542663.63	1356082.34	0.10
689	542577.07	1355920.84	0.10
690	542449.62	1355680.14	0.10
691	542447.58	1355674.11	0.10

692	542447.62	1355666.78	0.10
693	542450.22	1355653.20	0.10
694	542399.26	1355644.66	0.10
695	542397.45	1355644.75	0.10
696	542393.30	1355644.66	0.10
697	542142.59	1355612.54	0.10
698	541947.70	1355587.01	0.10
699	541749.97	1355560.97	0.10
700	541655.56	1355548.74	0.10
701	541657.23	1355546.37	0.10
702	541657.51	1355545.95	0.10
703	541659.53	1355542.78	0.10
704	541660.54	1355541.19	0.10
705	541661.36	1355538.80	0.10
706	541663.32	1355533.08	0.10
707	541666.66	1355523.34	0.10
708	541671.59	1355508.96	0.10
709	541755.35	1355519.82	0.10
710	541953.10	1355545.86	0.10
711	542147.93	1355571.39	0.10
712	542393.86	1355603.07	0.10
713	542396.62	1355602.83	0.10
714	542401.30	1355603.14	0.10
715	542457.56	1355613.56	0.10
716	542470.81	1355537.34	0.10
717	542413.22	1355398.90	0.10
718	542349.69	1355241.18	0.10
719	542348.41	1355236.32	0.10
720	542348.39	1355231.29	0.10
721	542349.84	1355225.71	0.10
722	542352.66	1355220.97	0.10
723	542375.80	1355192.09	0.10
724	542397.35	1355222.96	0.10
725	542400.20	1355227.68	0.10
726	542392.66	1355237.15	0.10
727	542450.91	1355383.46	0.10
728	542471.31	1355431.78	0.10
729	542469.87	1355434.28	0.10
730	542471.07	1355437.77	0.10
731	542471.11	1355437.90	0.10
732	542481.99	1355469.04	0.10
733	542490.74	1355494.12	0.10
734	542500.91	1355523.19	0.10
735	542500.93	1355523.24	0.10
736	542509.89	1355548.54	0.10
737	542510.66	1355550.70	0.10

738	542494.89	1355641.11	0.10
739	542489.70	1355667.33	0.10
740	542613.03	1355901.72	0.10
741	542645.13	1355961.61	0.10
742	542648.15	1355972.54	0.10
743	542668.78	1356040.61	0.10
744	542684.38	1356079.13	0.10
685	542715.97	1356137.11	0.10
745	542406.84	1355219.34	0.10
746	542405.73	1355217.50	0.10
747	542382.31	1355183.95	0.10
748	542492.00	1355047.02	0.10
749	542598.68	1354913.61	0.10
750	542756.73	1354717.84	0.10
751	542902.70	1354536.44	0.10
752	543056.36	1354345.91	0.10
753	543218.52	1354144.86	0.10
754	543374.40	1353949.08	0.10
755	543545.44	1353737.88	0.10
756	543703.23	1353543.05	0.10
757	543876.18	1353329.44	0.10
758	543880.71	1353301.55	0.10
759	543905.51	1353311.74	0.10
760	543920.26	1353316.79	0.10
761	543916.25	1353341.45	0.10
762	543915.27	1353345.16	0.10
763	543913.86	1353348.27	0.10
764	543911.94	1353351.09	0.10
765	543734.86	1353568.70	0.10
766	543577.09	1353763.51	0.10
767	543406.16	1353974.57	0.10
768	543250.30	1354170.32	0.10
769	543088.06	1354371.48	0.10
770	542934.41	1354561.99	0.10
771	542788.43	1354743.40	0.10
772	542630.42	1354939.13	0.10
773	542523.81	1355072.45	0.10
745	542406.84	1355219.34	0.10
774	543898.69	1353264.54	0.10
775	543903.34	1353265.74	0.10
776	543905.36	1353268.38	0.10
777	543904.87	1353270.29	0.10
778	543901.84	1353271.64	0.10
779	543897.18	1353270.45	0.10

780	543895.17	1353267.81	0.10
781	543895.66	1353265.90	0.10
774	543898.69	1353264.54	0.10
782	543927.20	1353274.09	0.10
783	543887.48	1353259.89	0.10
784	543890.56	1353240.94	0.10
785	543891.31	1353238.29	0.10
786	543900.88	1353216.42	0.10
787	543944.26	1353231.71	0.10
788	543930.66	1353252.85	0.10
782	543927.20	1353274.09	0.10
789	541654.00	1355506.68	0.10
790	541650.60	1355515.98	0.10
791	541648.26	1355521.82	0.10
792	541648.17	1355522.05	0.10
793	541646.14	1355526.01	0.10
794	541643.61	1355530.51	0.10
795	541640.76	1355535.05	0.10
796	541640.34	1355535.64	0.10
797	541634.99	1355543.22	0.10
798	541633.14	1355545.83	0.10
799	541536.51	1355533.31	0.10
800	541467.66	1355522.41	0.10
801	541464.89	1355522.11	0.10
802	541273.95	1355481.66	0.10
803	541083.74	1355440.12	0.10
804	540842.29	1355387.55	0.10
805	540619.42	1355338.56	0.10
806	540330.98	1355275.76	0.10
807	540172.44	1355239.79	0.10
808	540027.66	1355206.22	0.10
809	539926.85	1355404.84	0.10
810	539914.03	1355429.59	0.10
811	539905.27	1355411.83	0.10
812	539895.61	1355391.10	0.10
813	539891.62	1355382.55	0.10
814	539997.83	1355174.01	0.10
815	540001.83	1355168.64	0.10
816	540007.38	1355164.88	0.10
817	540015.71	1355162.26	0.10
818	540022.19	1355162.66	0.10
819	540181.69	1355199.33	0.10
820	540339.98	1355235.24	0.10
821	540628.29	1355298.02	0.10

822	540851.15	1355347.00	0.10
823	541092.58	1355399.57	0.10
824	541282.69	1355441.09	0.10
825	541471.37	1355481.07	0.10
826	541473.10	1355481.26	0.10
827	541542.41	1355492.22	0.10
789	541654.00	1355506.68	0.10
828	539875.73	1355413.30	0.10
829	539887.82	1355438.29	0.10
830	539881.84	1355443.45	0.10
831	539887.41	1355454.75	0.10
832	539887.44	1355454.81	0.10
833	539894.08	1355468.12	0.10
834	539882.16	1355491.15	0.10
835	539798.93	1355652.41	0.10
836	539679.84	1355884.45	0.10
837	539542.09	1356151.70	0.10
838	539458.73	1356314.07	0.10
839	539316.29	1356590.22	0.10
840	539183.86	1356847.03	0.10
841	539042.42	1357121.80	0.10
842	539010.39	1357181.81	0.10
843	539000.15	1357219.70	0.10
844	538973.07	1357212.74	0.10
845	538974.18	1357208.54	0.10
846	538975.75	1357205.37	0.10
847	538977.33	1357202.19	0.10
848	538976.19	1357202.02	0.10
849	538972.52	1357201.67	0.10
850	538968.07	1357201.24	0.10
851	538967.36	1357208.70	0.10
852	538959.92	1357208.10	0.10
853	538970.47	1357168.72	0.10
854	538971.65	1357165.33	0.10
855	539005.68	1357102.49	0.10
856	539146.97	1356828.03	0.10
857	539279.40	1356571.20	0.10
858	539421.83	1356295.08	0.10
859	539505.18	1356132.72	0.10
860	539642.94	1355865.47	0.10
861	539762.03	1355633.41	0.10
862	539845.29	1355472.09	0.10
828	539875.73	1355413.30	0.10
863	538956.04	1357222.58	0.10

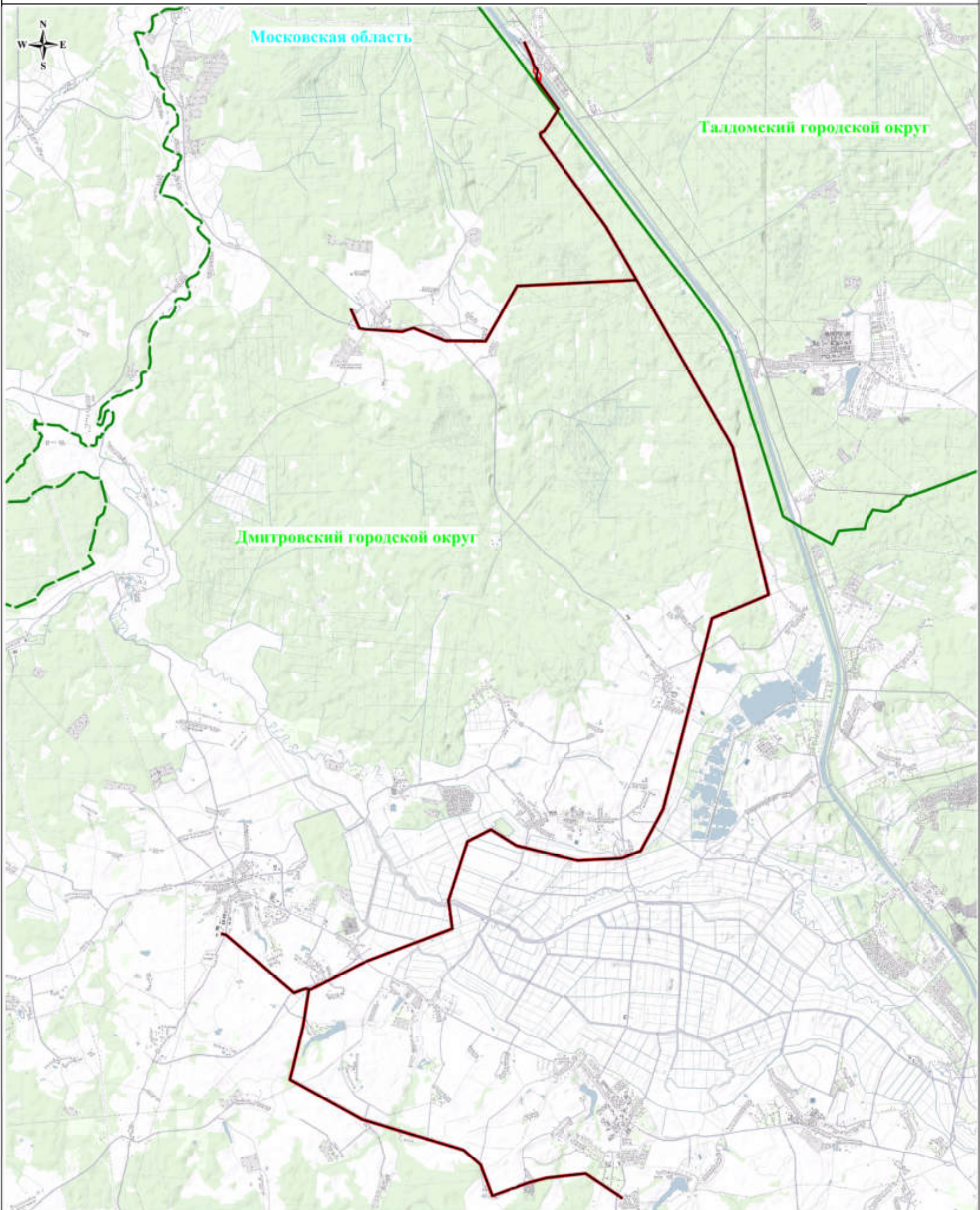
864	538966.04	1357222.68	0.10
865	538969.77	1357222.71	0.10
866	538971.76	1357222.73	0.10
867	538997.54	1357229.36	0.10
868	538958.93	1357372.16	0.10
869	538919.05	1357516.39	0.10
870	538866.12	1357709.28	0.10
871	538801.94	1357940.65	0.10
872	538718.60	1358246.42	0.10
873	538656.70	1358471.83	0.10
874	538586.16	1358728.37	0.10
875	538524.52	1358952.29	0.10
876	538487.65	1359086.45	0.10
877	538425.43	1359313.05	0.10
878	538365.14	1359531.73	0.10
879	538306.38	1359744.94	0.10
880	538246.97	1359957.75	0.10
881	538244.71	1359962.60	0.10
882	538122.73	1360113.16	0.10
883	537991.99	1360273.34	0.10
884	537901.95	1360383.36	0.10
885	537884.75	1360380.69	0.10
886	537884.68	1360380.67	0.10
887	537867.04	1360378.00	0.10
888	537866.65	1360377.96	0.10
889	537862.13	1360377.37	0.10
890	537858.53	1360384.09	0.10
891	537845.13	1360386.87	0.10
892	537959.86	1360247.06	0.10
893	538090.53	1360086.97	0.10
894	538207.86	1359941.87	0.10
895	538266.39	1359733.83	0.10
896	538325.13	1359520.70	0.10
897	538385.41	1359302.04	0.10
898	538447.63	1359075.45	0.10
899	538484.50	1358941.28	0.10
900	538546.14	1358717.36	0.10
901	538616.68	1358460.83	0.10
902	538678.57	1358235.47	0.10
903	538761.91	1357929.65	0.10
904	538826.11	1357698.24	0.10
905	538879.04	1357505.37	0.10
906	538918.89	1357361.24	0.10
863	538956.04	1357222.58	0.10
907	537803.14	1360415.51	0.10

908	537813.27	1360413.92	0.10
909	537824.62	1360412.53	0.10
910	537827.56	1360412.25	0.10
911	537829.55	1360411.86	0.10
912	537829.69	1360412.03	0.10
913	537834.46	1360411.57	0.10
914	537847.71	1360411.22	0.10
915	537857.54	1360412.07	0.10
916	537861.99	1360412.65	0.10
917	537876.22	1360414.80	0.10
918	537859.81	1360434.85	0.10
919	537856.76	1360437.85	0.10
920	537851.41	1360440.99	0.10
921	537662.83	1360518.26	0.10
922	537474.71	1360595.49	0.10
923	537269.21	1360679.49	0.10
924	537097.20	1360749.51	0.10
925	537031.90	1360775.10	0.10
926	537100.06	1360946.00	0.10
927	537172.04	1361130.30	0.10
928	537245.95	1361318.57	0.10
929	537243.55	1361315.42	0.10
930	537243.21	1361315.00	0.10
931	537223.97	1361291.41	0.10
932	537223.72	1361291.12	0.10
933	537206.63	1361271.06	0.10
934	537206.57	1361271.00	0.10
935	537191.52	1361253.55	0.10
936	537180.94	1361240.88	0.10
937	537170.28	1361227.32	0.10
938	537160.39	1361213.48	0.10
939	537159.73	1361212.51	0.10
940	537133.39	1361145.42	0.10
941	537061.45	1360961.21	0.10
942	536986.49	1360772.23	0.10
943	536985.08	1360765.06	0.10
944	536987.14	1360755.74	0.10
945	536991.58	1360748.75	0.10
946	536998.47	1360744.16	0.10
947	537081.75	1360710.99	0.10
948	537253.53	1360641.06	0.10
949	537458.98	1360557.08	0.10
950	537647.07	1360479.87	0.10
907	537803.14	1360415.51	0.10
951	537240.55	1361342.87	0.10

952	537241.28	1361344.73	0.10
953	537237.67	1361346.49	0.10
954	537233.84	1361347.67	0.10
955	537233.11	1361345.82	0.10
956	537236.71	1361344.06	0.10
951	537240.55	1361342.87	0.10
957	537201.76	1361319.56	0.10
958	537215.90	1361336.91	0.10
959	537220.24	1361342.58	0.10
960	537224.79	1361348.65	0.10
961	537229.79	1361356.04	0.10
962	537236.58	1361366.38	0.10
963	537245.75	1361380.54	0.10
964	537252.42	1361391.34	0.10
965	537252.45	1361391.38	0.10
966	537262.55	1361407.64	0.10
967	537262.93	1361408.21	0.10
968	537268.37	1361416.25	0.10
969	537268.49	1361416.42	0.10
970	537275.06	1361425.87	0.10
971	537275.28	1361426.17	0.10
972	537284.02	1361438.17	0.10
973	537284.07	1361438.25	0.10
974	537294.01	1361451.72	0.10
975	537294.47	1361452.33	0.10
976	537302.15	1361461.85	0.10
977	537328.99	1361530.31	0.10
978	537398.49	1361708.66	0.10
979	537399.33	1361710.52	0.10
980	537455.40	1361896.04	0.10
981	537504.41	1362061.48	0.10
982	537553.05	1362226.02	0.10
983	537553.53	1362228.75	0.10
984	537576.13	1362393.27	0.10
985	537608.97	1362636.72	0.10
986	537639.11	1362863.65	0.10
987	537668.43	1363082.58	0.10
988	537695.46	1363295.43	0.10
989	537695.62	1363298.35	0.10
990	537695.14	1363302.50	0.10
991	537694.11	1363306.30	0.10
992	537692.36	1363309.82	0.10
993	537533.75	1363562.75	0.10
994	537427.13	1363732.42	0.10
995	537300.20	1363934.22	0.10

996	537143.78	1364183.25	0.10
997	537128.00	1364208.26	0.10
998	537091.00	1364189.24	0.10
999	537108.64	1364161.17	0.10
1000	537264.64	1363911.86	0.10
1001	537392.00	1363710.31	0.10
1002	537498.60	1363540.69	0.10
1003	537653.06	1363293.81	0.10
1004	537627.27	1363087.93	0.10
1005	537597.97	1362869.13	0.10
1006	537567.84	1362642.22	0.10
1007	537535.01	1362398.89	0.10
1008	537512.10	1362235.45	0.10
1009	537464.61	1362073.24	0.10
1010	537415.64	1361907.96	0.10
1011	537360.14	1361725.79	0.10
1012	537289.86	1361545.58	0.10
1013	537215.21	1361353.81	0.10
957	537201.76	1361319.56	0.10
1014	537075.36	1364214.14	0.10
1015	537084.24	1364219.16	0.10
1016	537094.07	1364224.95	0.10
1017	537111.13	1364234.99	0.10
1018	537067.65	1364303.90	0.10
1019	537063.64	1364308.51	0.10
1020	537058.41	1364311.70	0.10
1021	537050.90	1364313.93	0.10
1022	537045.16	1364313.70	0.10
1023	537026.33	1364310.22	0.10
1024	537035.34	1364268.01	0.10
1025	537040.55	1364269.54	0.10
1014	537075.36	1364214.14	0.10

Схема расположения границ публичного сервитута



Масштаб: 1:40000

Используемые условные знаки и обозначения:





-  - обозначение границы публичного сервитута
-  - обозначение линии электропередачи
-  - обозначение муниципального образования
-  - обозначение субъекта

Схема расположения границ публичного сервитута



Выписка №1

Масштаб: 1:2000

Используемые условные знаки и обозначения:







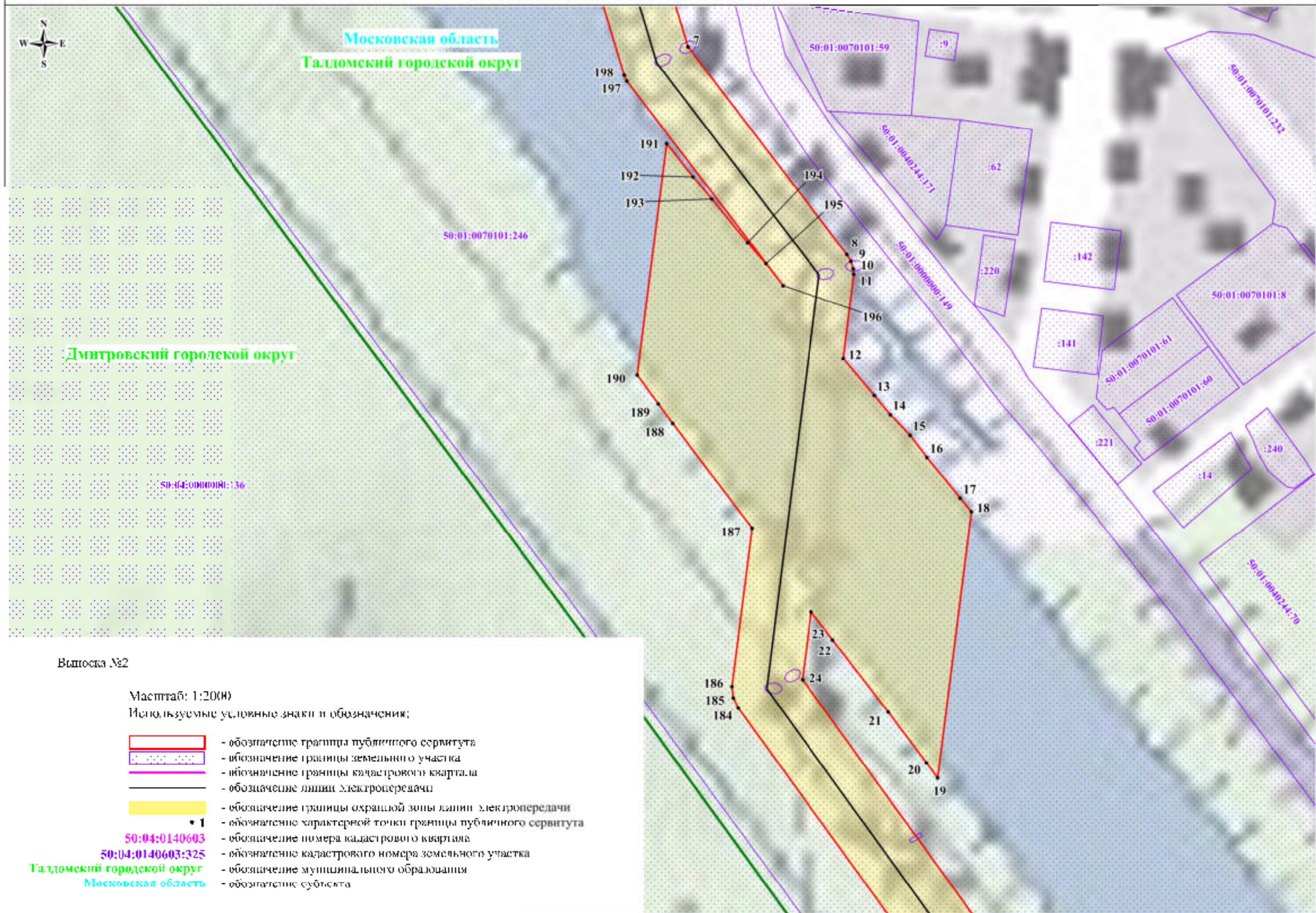
-  - обозначение границы публичного сервитута
-  - обозначение границы земельного участка
-  - обозначение границы кадастрового квартала
-  - обозначение линии электропередачи
-  - обозначение границы охранной зоны линии электропередачи
-  1 - обозначение характерной точки границы публичного сервитута
- 50:04:0140603** - обозначение номера кадастрового квартала
- 50:04:0140603:325** - обозначение кадастрового номера земельного участка
- Талдомский городской округ** - обозначение муниципального образования
- Московская область** - обозначение субъекта

Схема расположения границ публичного сервитута



Выписка №2

Масштаб: 1:2000

Используемые условные знаки и обозначения:

- обозначение границ публичного сервитута
- обозначение границы земельного участка
- обозначение границы кадастрового квартала
- обозначение линии электропередачи
- обозначение границы охранный зоны линии электропередачи
- обозначение характерной точки границы публичного сервитута
- 50:04:0140603 - обозначение номера кадастрового квартала
- 50:04:0140603:325 - обозначение кадастрового номера земельного участка
- Талдомский городской округ - обозначение муниципального образования
- Московская область - обозначение субъекта

Схема расположения границ публичного сервитута



Московская область
Дмитровский городской округ

50:04:0000000:136

50:04:0140302

50:01:0070101

50:01:0070101:246

50:01:0000000:149

182

26

25

183

27

181

Выписка №3

Масштаб: 1:2000

Используемые условные знаки и обозначения:











-  - обозначение границы публичного сервитута
-  - обозначение границы земельного участка
-  - обозначение границы кадастрового квартала
-  - обозначение линии электропередачи
-  - обозначение границы охранной зоны линии электропередачи
-  • 1 - обозначение характерной точки границы публичного сервитута
-  50:04:0140603 - обозначение номера кадастрового квартала
-  50:04:0140603:325 - обозначение кадастрового номера земельного участка
-  Таг. димский городской округ - обозначение муниципального образования
-  Московская область - обозначение субъекта

Схема расположения границ публичного сервитута

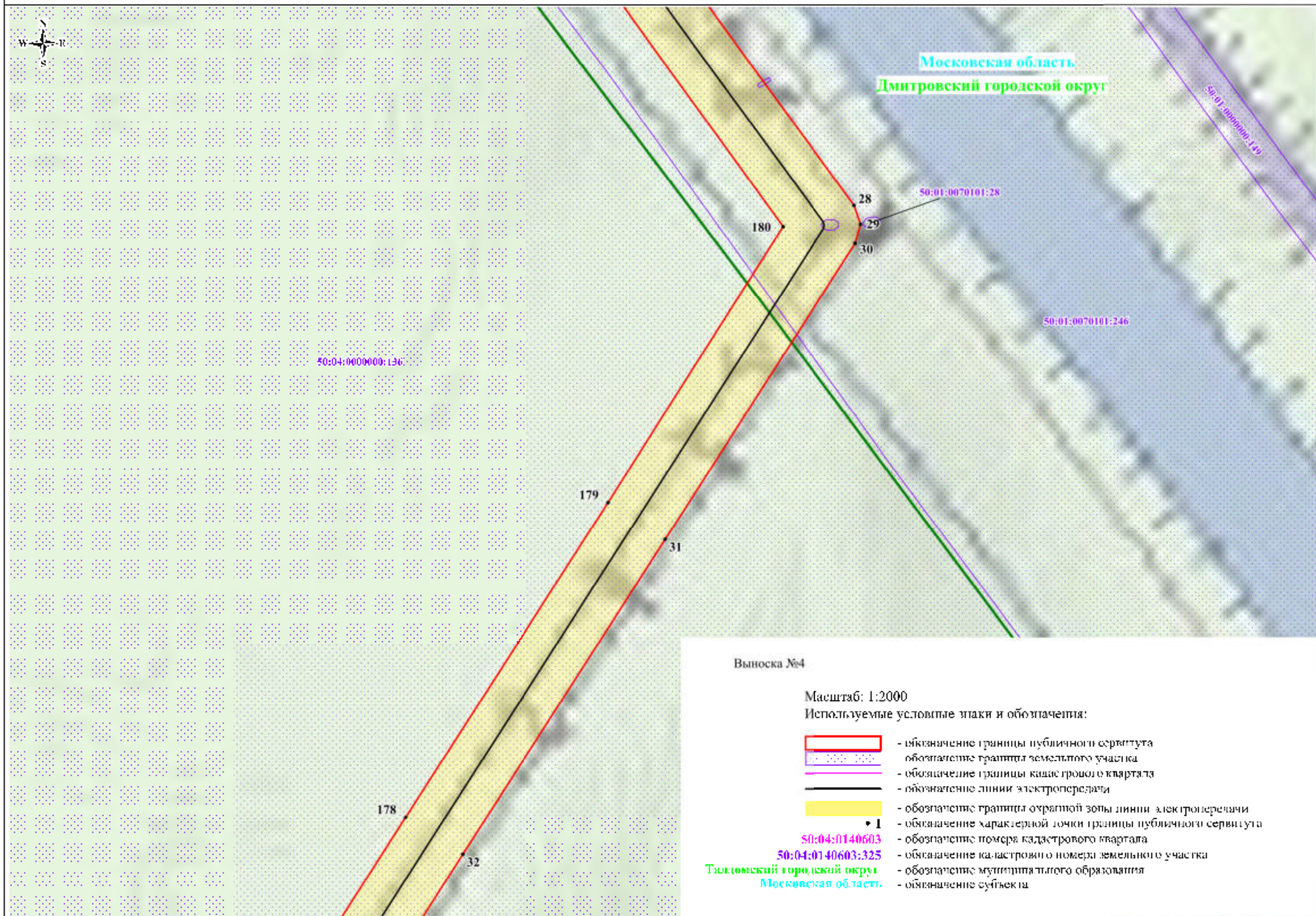
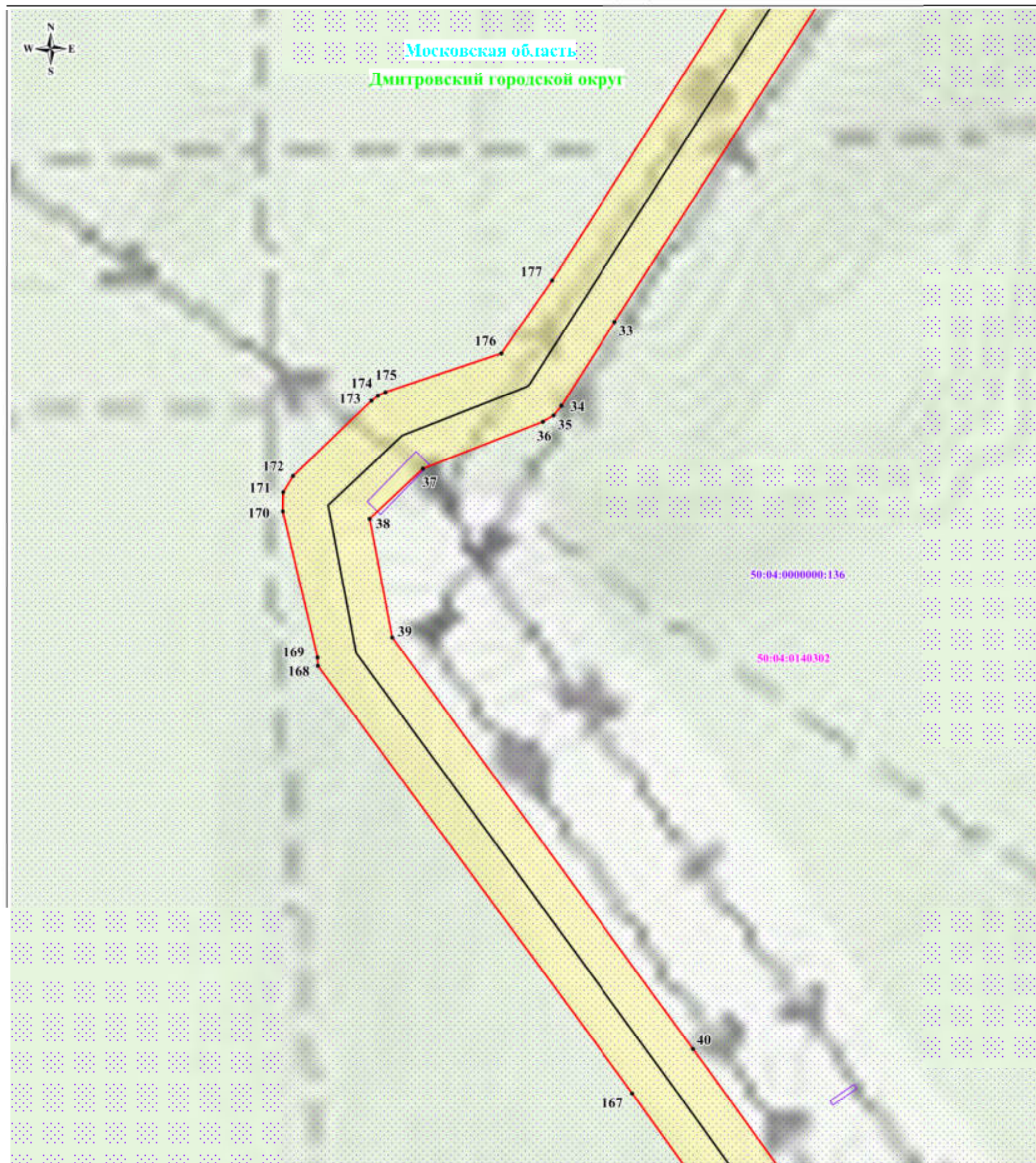


Схема расположения границ публичного сервитута



Выписка №5

Масштаб: 1:2000

Используются условные знаки и обозначения:











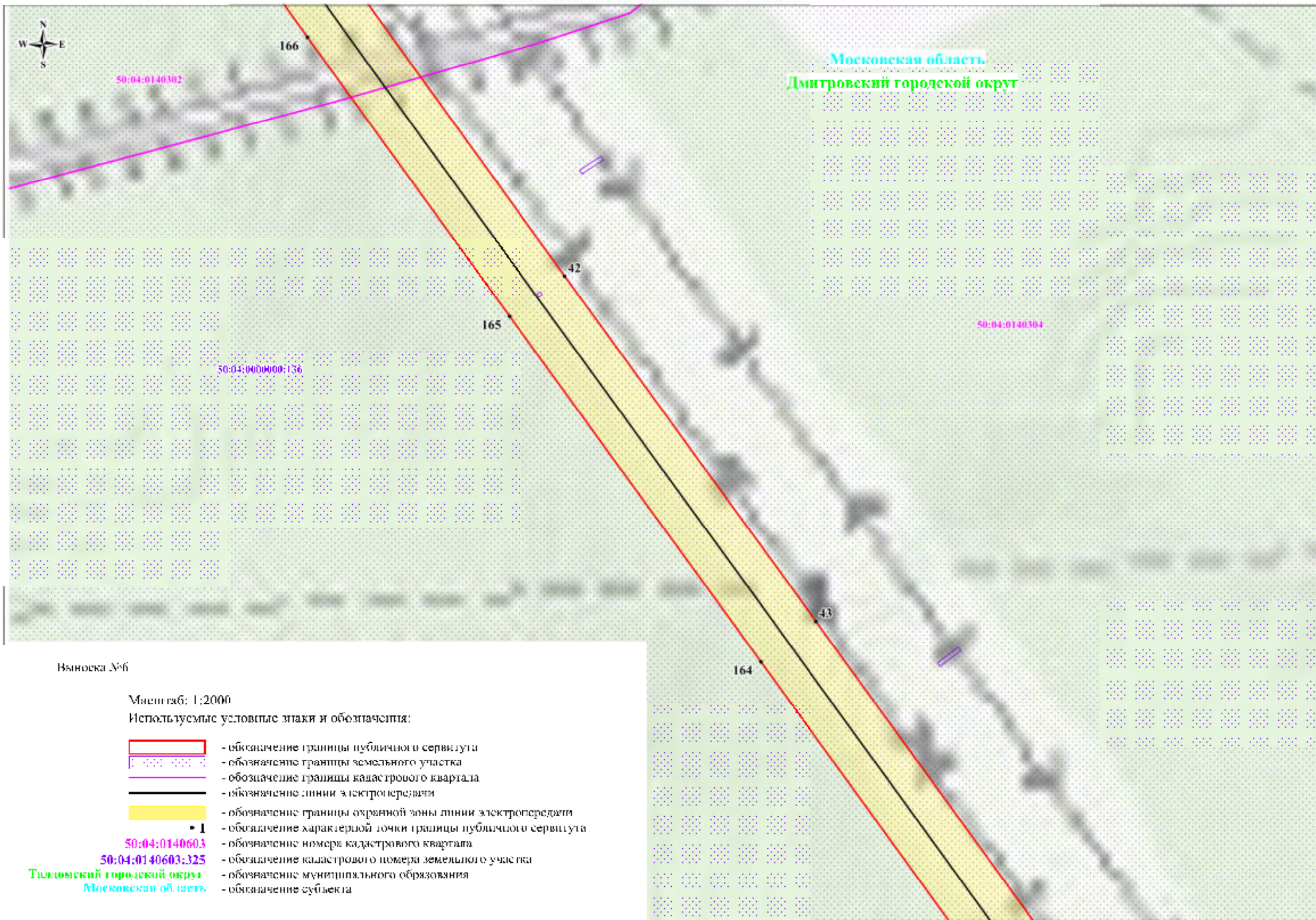
- | | |
|---|--|
|  | - обозначение границ публичного сервитута |
|  | - обозначение границы земельного участка |
|  | - обозначение границы кадастрового квартала |
|  | - обозначение линии электропередачи |
|  | - обозначение границ охранной зоны линии электропередачи |
|  | - обозначение характерной точки границы публичного сервитута |
|  | - обозначение номера кадастрового квартала |
|  | - обозначение кадастрового номера земельного участка |
|  | - обозначение муниципального образования |
|  | - обозначение субъекта |

Схема расположения границ публичного сервитута



50:04:0140302

166

Московская область.
Дмитровский городской округ

50:04:0140304

50:04:0000000:136

165

42

Выноска №6

Масштаб: 1:2000

Используемые условные знаки и обозначения:

- обозначение границы публичного сервитута
- обозначение границы земельного участка
- обозначение границы кадастрового квартала
- обозначение линии электропередачи
- обозначение границы охранной зоны линии электропередачи
- 1 - обозначение характерной точки границы публичного сервитута
- 50:04:0140603 - обозначение номера кадастрового квартала
- 50:04:0140603:325 - обозначение кадастрового номера земельного участка
- Талдомский городской округ - обозначение муниципального образования
- Московская область - обозначение субъекта

164

43

Схема расположения границ публичного сервитута









Московская область
Дмитровский городской округ



Выноски №7

Масштаб: 1:2000

Используемые условные знаки и обозначения:

-  - обозначение границы публичного сервитута
-  - обозначение границы земельного участка
-  - обозначение границы кадастрового квартала
-  - обозначение линии электропередачи
-  - обозначение границы охранной зоны линии электропередачи
-  - обозначение характерной точки границы публичного сервитута
- 50:04:0140603** - обозначение номера кадастрового квартала
- 50:04:0140603:325** - обозначение кадастрового номера земельного участка
- Талдомский городской округ** - обозначение муниципального образования
- Московская область** - обозначение субъекта

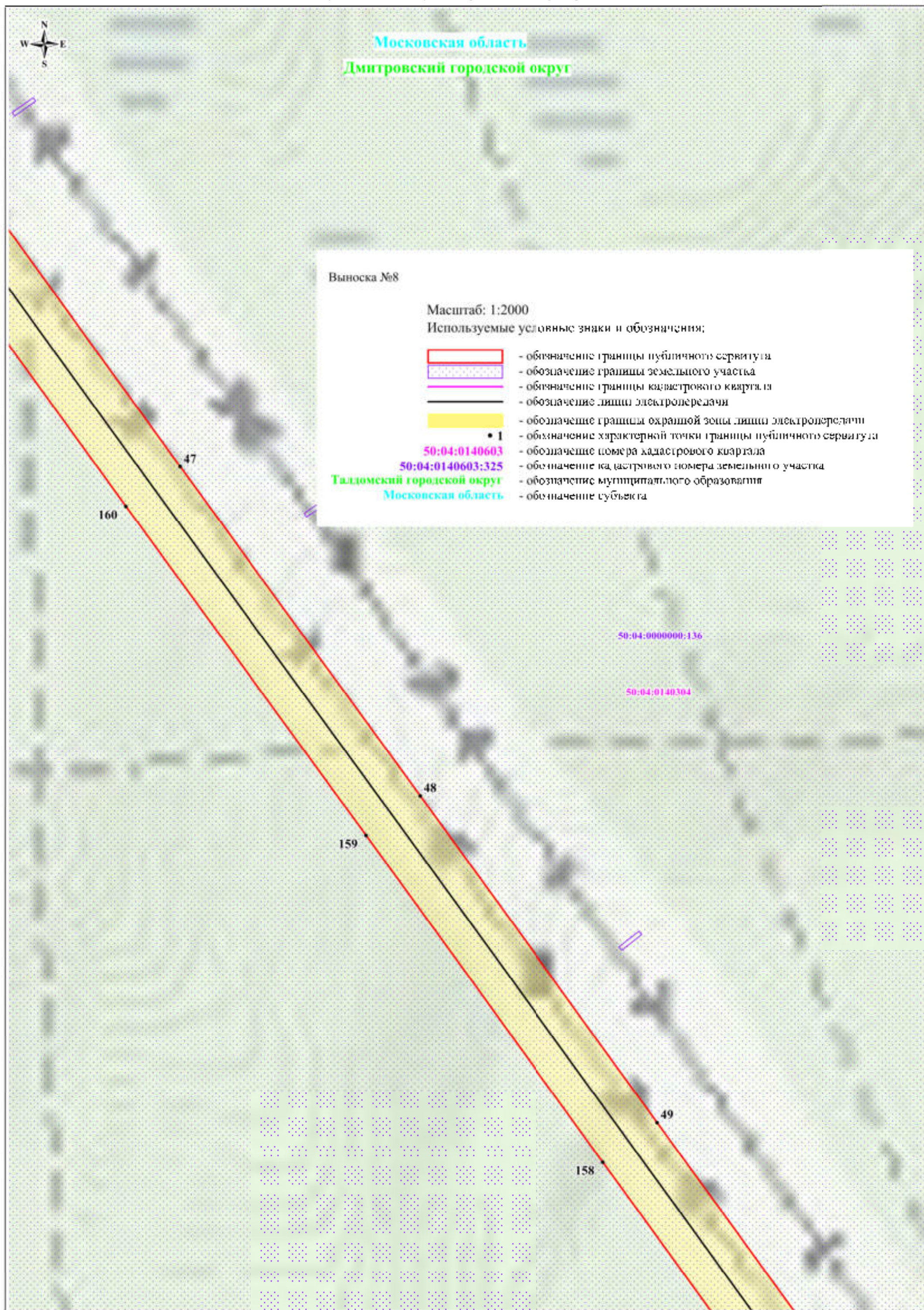


Схема расположения границ публичного сервитута



Московская область
Дмитровский городской округ



Выноска №9

Масштаб: 1:2000

Используемые условные знаки и обозначения:







-  - обозначение границы публичного сервитута
-  - обозначение границы земельного участка
-  - обозначение границы кадастрового квартала
-  - обозначение линии электропередачи
-  - обозначение границы охранной зоны линии электропередачи
-  - обозначение характерной точки границы публичного сервитута
- 50:04:0140603** - обозначение номера кадастрового квартала
- 50:04:0140603:325** - обозначение кадастрового номера земельного участка
- Талдомский городской округ** - обозначение муниципального образования
- Московская область** - обозначение субъекта

Схема расположения границ публичного сервитута

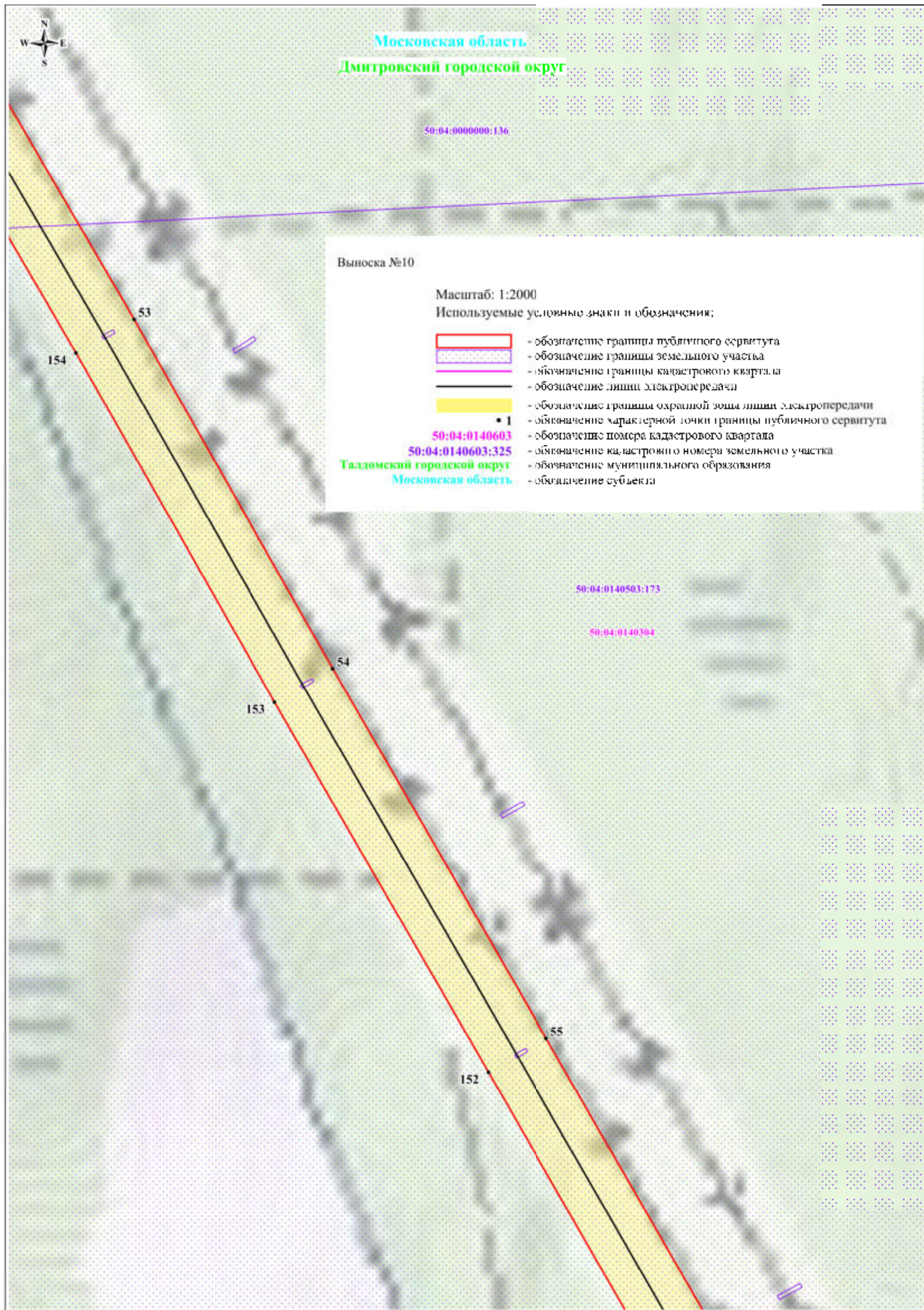


Схема расположения границ публичного сервитута













Московская область
Дмитровский городской округ

Выноска №11

Масштаб: 1:2000

Используемые условные знаки и обозначения:

-  - обозначение границы публичного сервитута
-  - обозначение границы земельного участка
-  - обозначение границы кадастрового квартала
-  - обозначение линии электропередачи
-  - обозначение границы охранной зоны линии электропередачи
-  1 - обозначение характерной точки границы публичного сервитута
-  50:04:0140603 - обозначение номера кадастрового квартала
-  50:04:0140603:325 - обозначение кадастрового номера земельного участка
-  Таинковский городской округ - обозначение муниципального образования
-  Московская область - обозначение субъекта



50:04:0140503:173
50:04:0140304




Схема расположения границ публичного сервитута

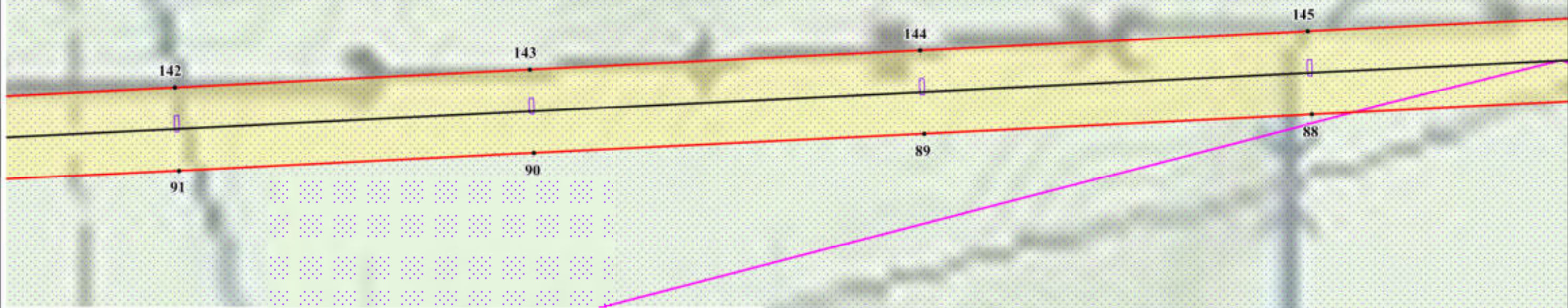


Московская область

Дмитровский городской округ

50:04:0140604

50:04:0140503:173













50:04:0140503

Выноска №12

Масштаб: 1:2000

Используемые условные знаки и обозначения:

-  - обозначение границы публичного сервитута
-  - обозначение границы земельного участка
-  - обозначение границы кадастрового квартала
-  - обозначение линии электропередачи
-  - обозначение границы охранной зоны линии электропередачи
-  • 1 - обозначение характерной точки границы публичного сервитута
-  50:04:0140603 - обозначение номера кадастрового квартала
-  50:04:0140603:325 - обозначение кадастрового номера земельного участка
-  Дмитровский городской округ - обозначение муниципального образования
-  Московская область - обозначение субъекта

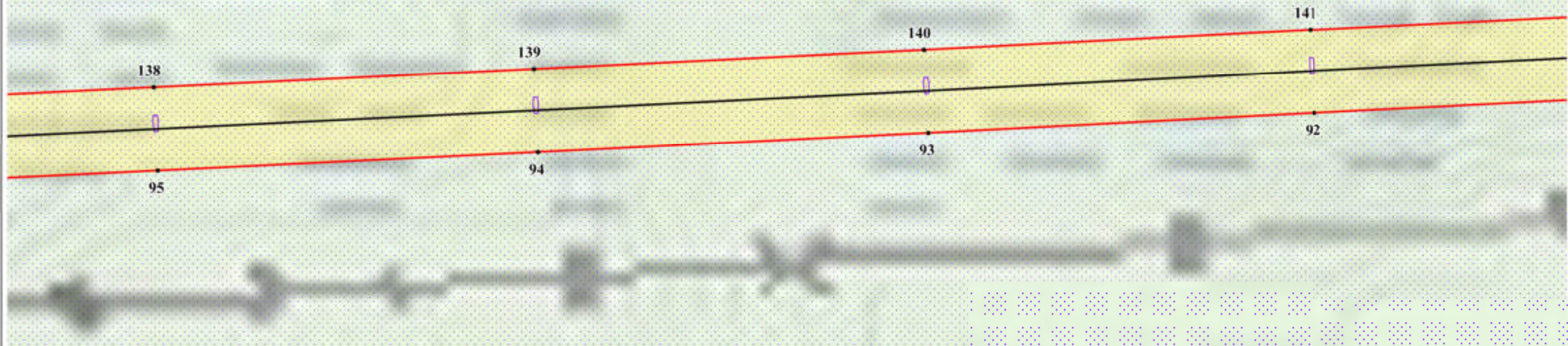
Дмитровский городской округ
Московская область

Московская область

Дмитровский городской округ

50:04:0140304











50:04:0140503:173



Выноска №13

Масштаб: 1:2000

Используемые условные знаки и обозначения:

-  - обозначение границы публичного сервитута
-  - обозначение границы земельного участка
-  - обозначение границы кадастрового квартала
-  - обозначение линии электропередачи
-  - обозначение граница охранной зоны линии электропередачи
-  • I - обозначение характерной точки границы публичного сервитута
-  50:04:0140603 - обозначение номера кадастрового квартала
-  50:04:0140603:325 - обозначение кадастрового номера земельного участка
-  Ташировский городской округ - обозначение муниципального образования
-  Московская область - обозначение субъекта

Ташировский городской округ
Московская область

50:04:0140503

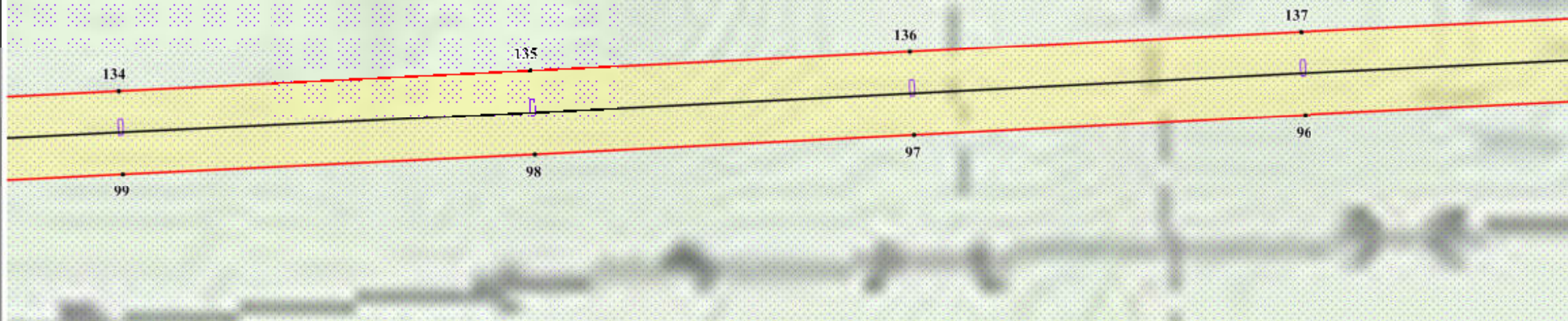
Схема расположения границ публичного сервитута

Московская область

Дмитровский городской округ

50:04:0140304

50:04:0140503:173



Выписка №14

Масштаб: 1:2000

Использовать условные знаки и обозначения:











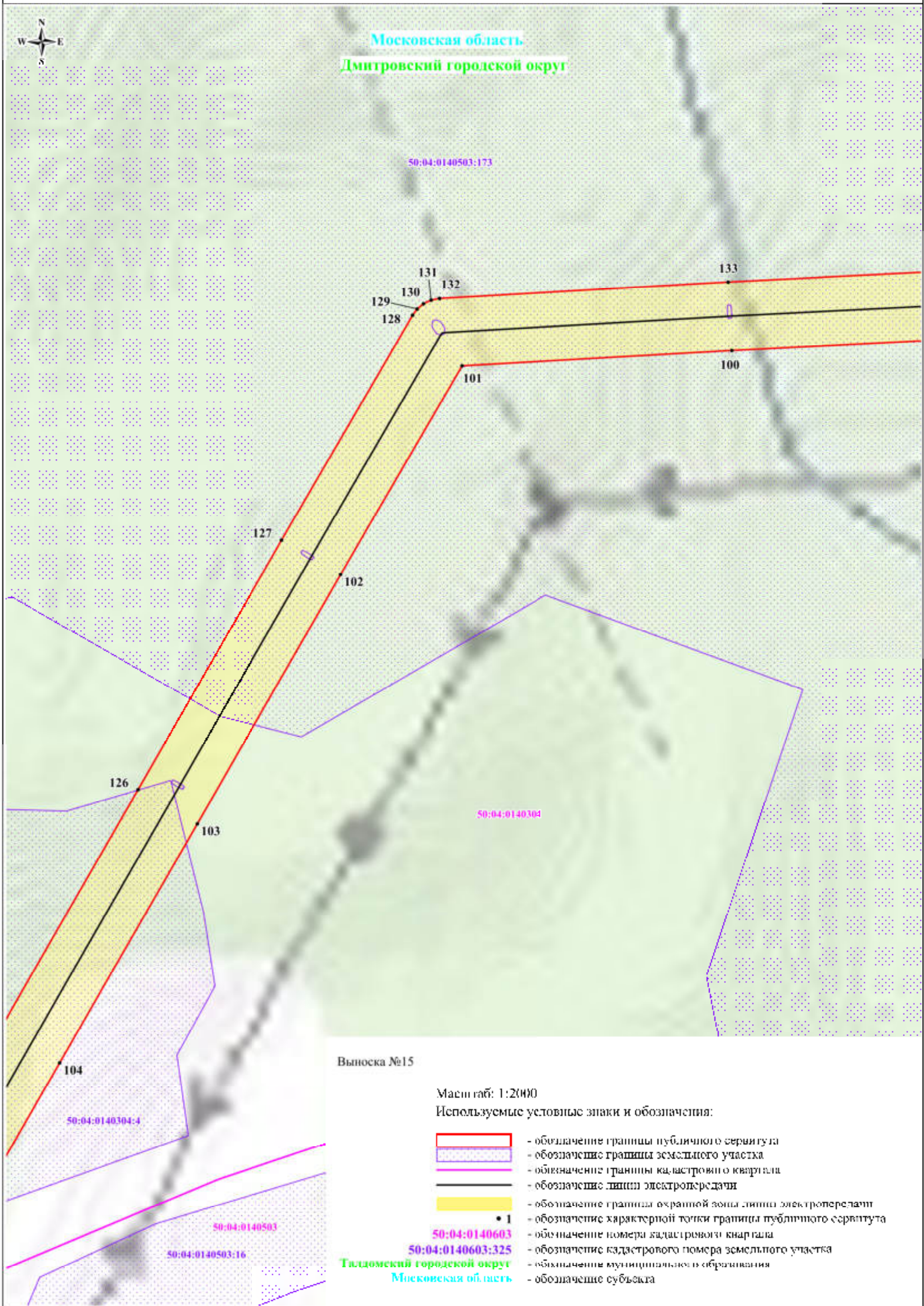
-  обозначение границ публичного сервитута
-  - обозначение границы земельного участка
-  - обозначение границы кадастрового квартала
-  - обозначение линии электропередачи
-  - обозначение границы охранной зоны линии электропередачи
-  • 1 - обозначение характерной точки границы публичного сервитута
-  50:04:0140603 - обозначение номера кадастрового квартала
-  50:04:0140603:325 - обозначение кадастрового номера земельного участка
-  Тапоевский городской округ - обозначение муниципального образования
-  Московская область - обозначение субъекта

Схема расположения границ публичного сервитута



Московская область

Дмитровский городской округ

50:04:0140503:173

129 130 131 132 128

133

100

101

127

102

126

103

50:04:0140304

104

50:04:0140304:4

50:04:0140503

50:04:0140603

50:04:0140603:325

50:04:0140503:16

Дмитровский городской округ
Московская область

Выноска №15

Масштаб: 1:2000

Используемые условные знаки и обозначения:











-  - обозначение границы публичного сервитута
-  - обозначение границы земельного участка
-  - обозначение границы кадастрового квартала
-  - обозначение линии электропередачи
-  - обозначение границы охранный зоны линии электропередачи
-  - обозначение характерной точки границы публичного сервитута
-  - обозначение номера кадастрового квартала
-  - обозначение кадастрового номера земельного участка
-  - обозначение муниципального образования
-  - обозначение субъекта

Схема расположения границ публичного сервитута

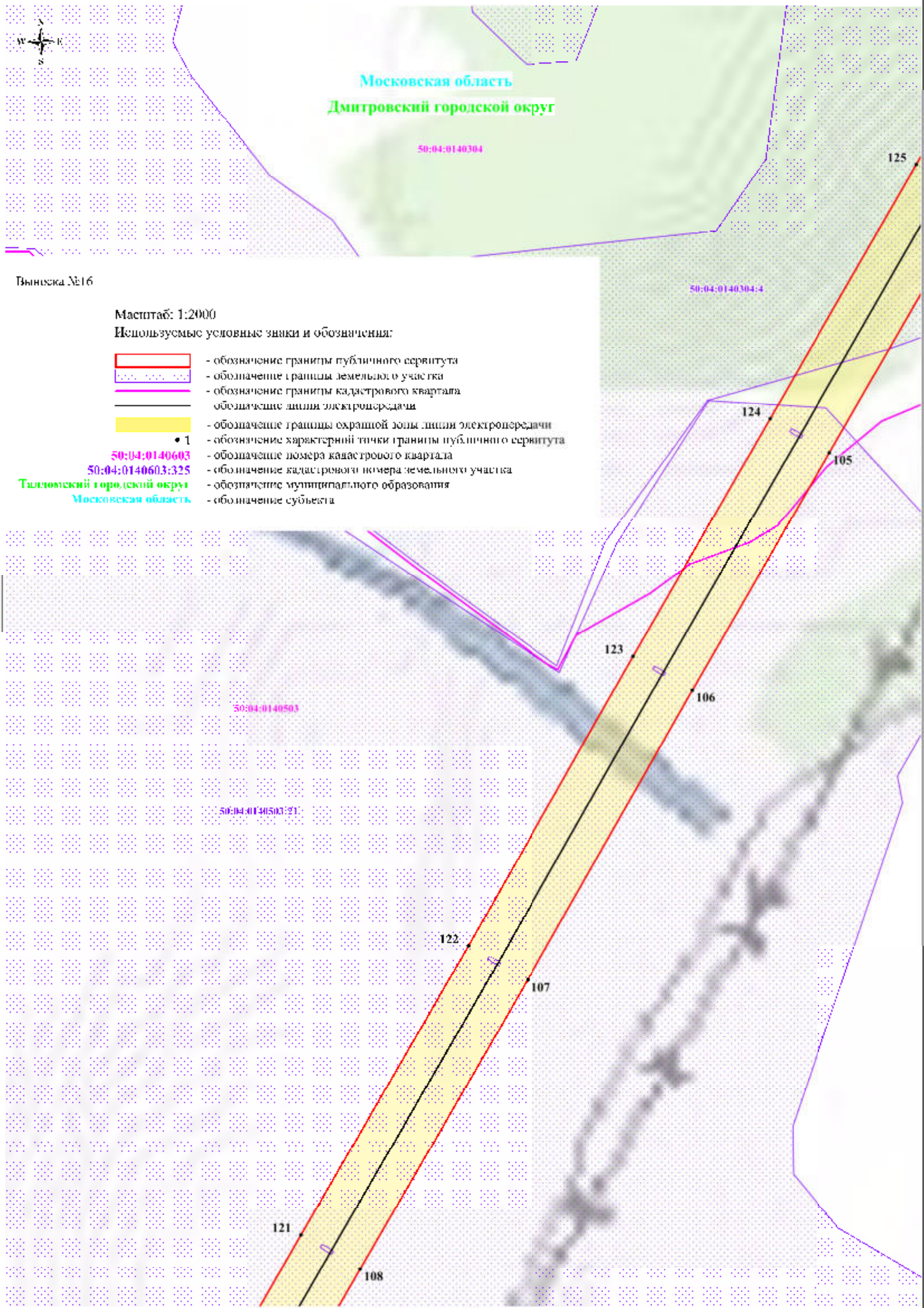
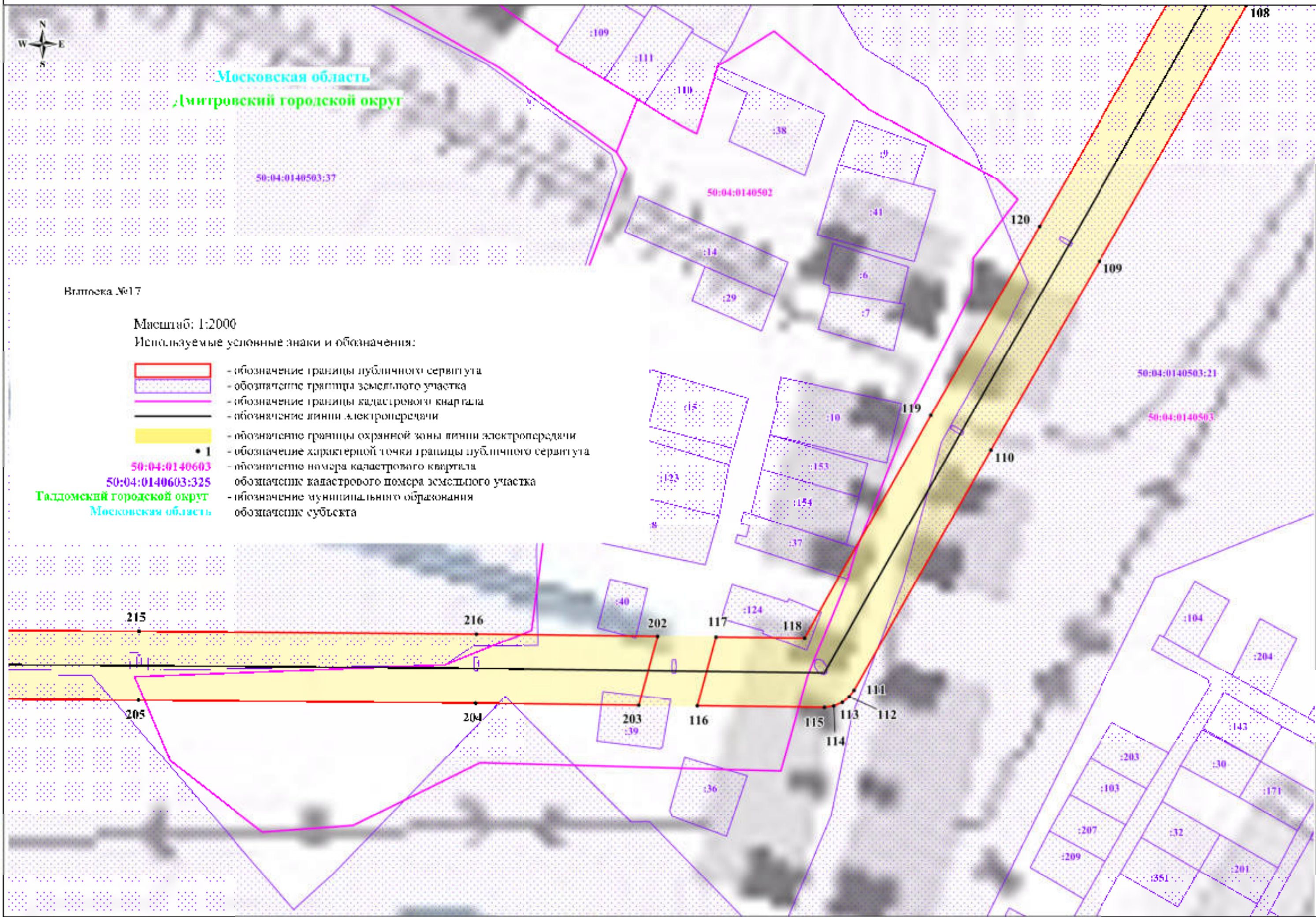


Схема расположения границ публичного сервитута













Московская область
Дмитровский городской округ

50:04:0140503:37

Выпуск №17

Масштаб: 1:2000

Используемые условные знаки и обозначения:

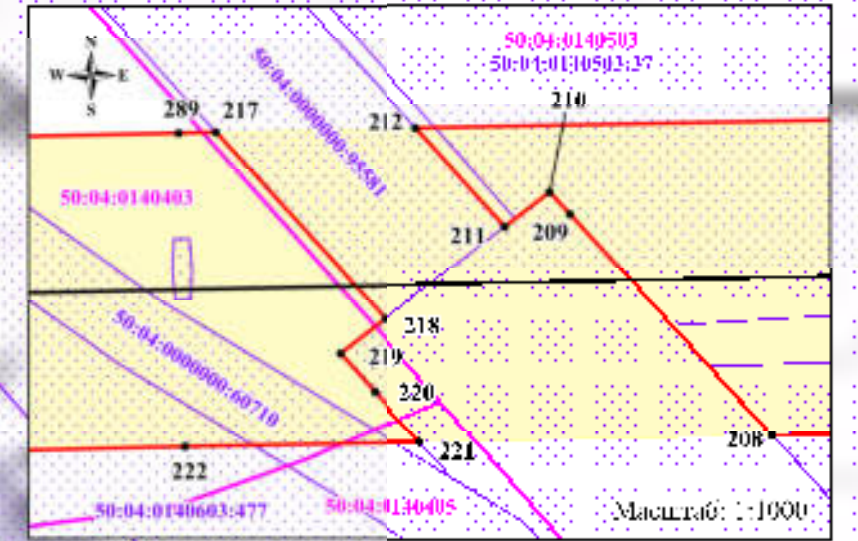
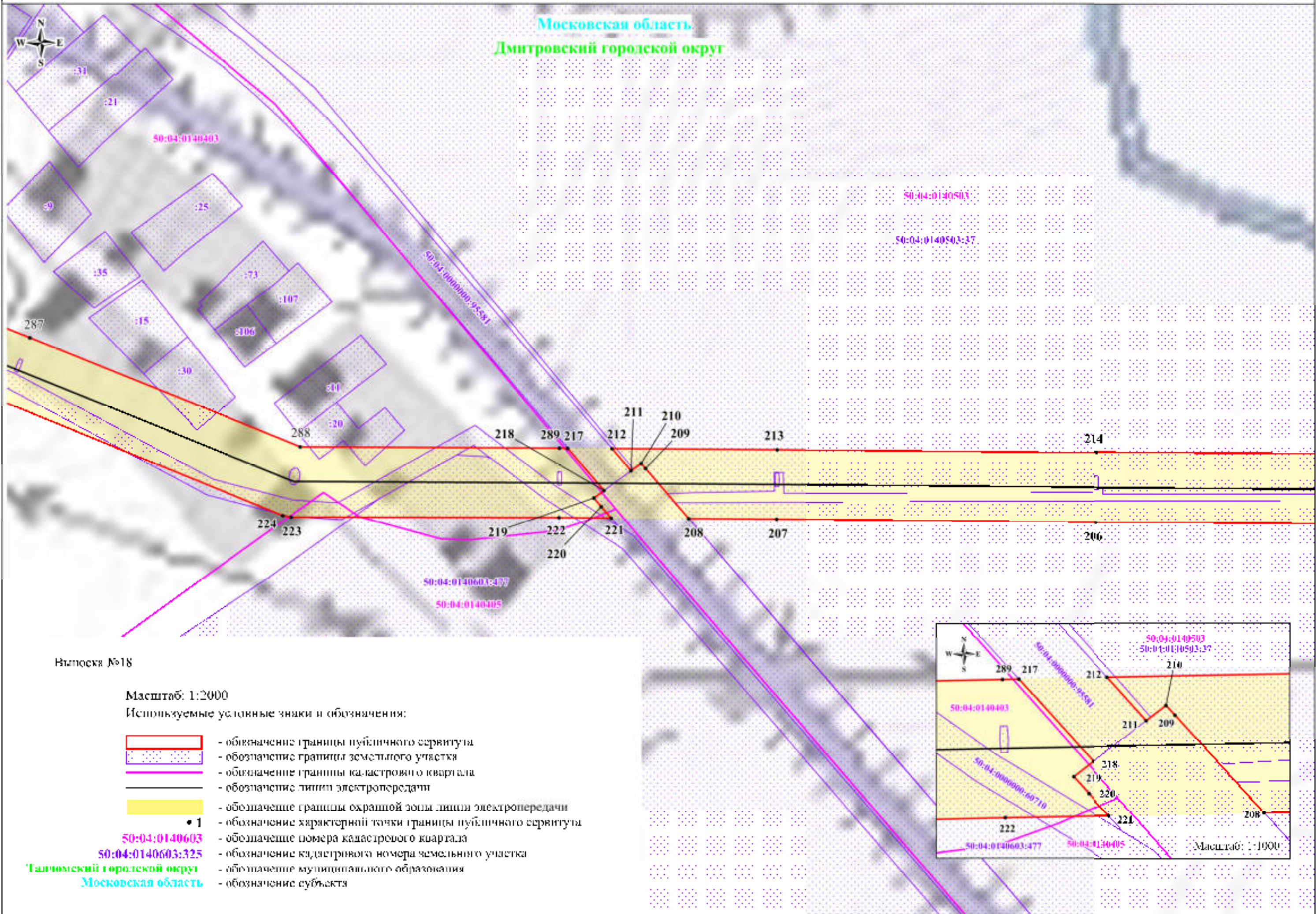
-  - обозначение границы публичного сервитута
-  - обозначение границ земельного участка
-  - обозначение границы кадастрового квартала
-  - обозначение линии электропередачи
-  - обозначение границы охранной зоны линии электропередачи
-  • 1 - обозначение характерной точки границы публичного сервитута
-  50:04:0140603 - обозначение номера кадастрового квартала
-  50:04:0140603:325 - обозначение кадастрового номера земельного участка
-  Тадомский городской округ - обозначение муниципального образования
-  Московская область - обозначение субъекта

Тадомский городской округ
Московская область

Схема расположения границ публичного сервитута

Московская область

Дмитровский городской округ



Выписка №18

Масштаб: 1:2000

Используемые условные знаки и обозначения:







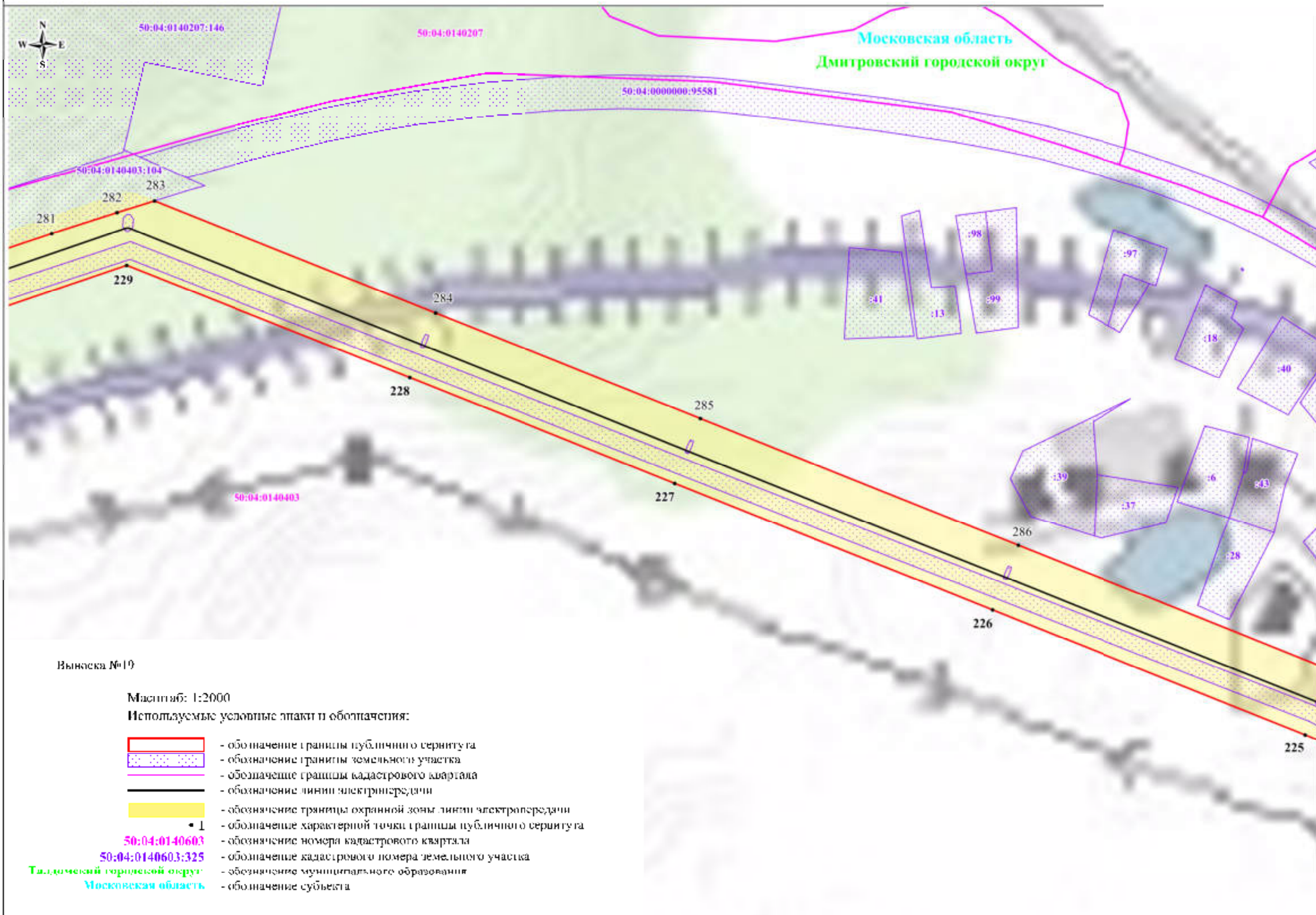
-  - обозначение границы публичного сервитута
-  - обозначение границы земельного участка
-  - обозначение границы кадастрового квартала
-  - обозначение линии электропередачи
-  - обозначение границы охранной зоны линии электропередачи
-  • 1 - обозначение характерной точки границы публичного сервитута
- 50:04:0140603 - обозначение номера кадастрового квартала
- 50:04:0140603:325 - обозначение кадастрового номера земельного участка
- Талдомский городской округ - обозначение муниципального образования
- Московская область - обозначение субъекта

Схема расположения границ публичного сервитута



Московская область
Дмитровский городской округ

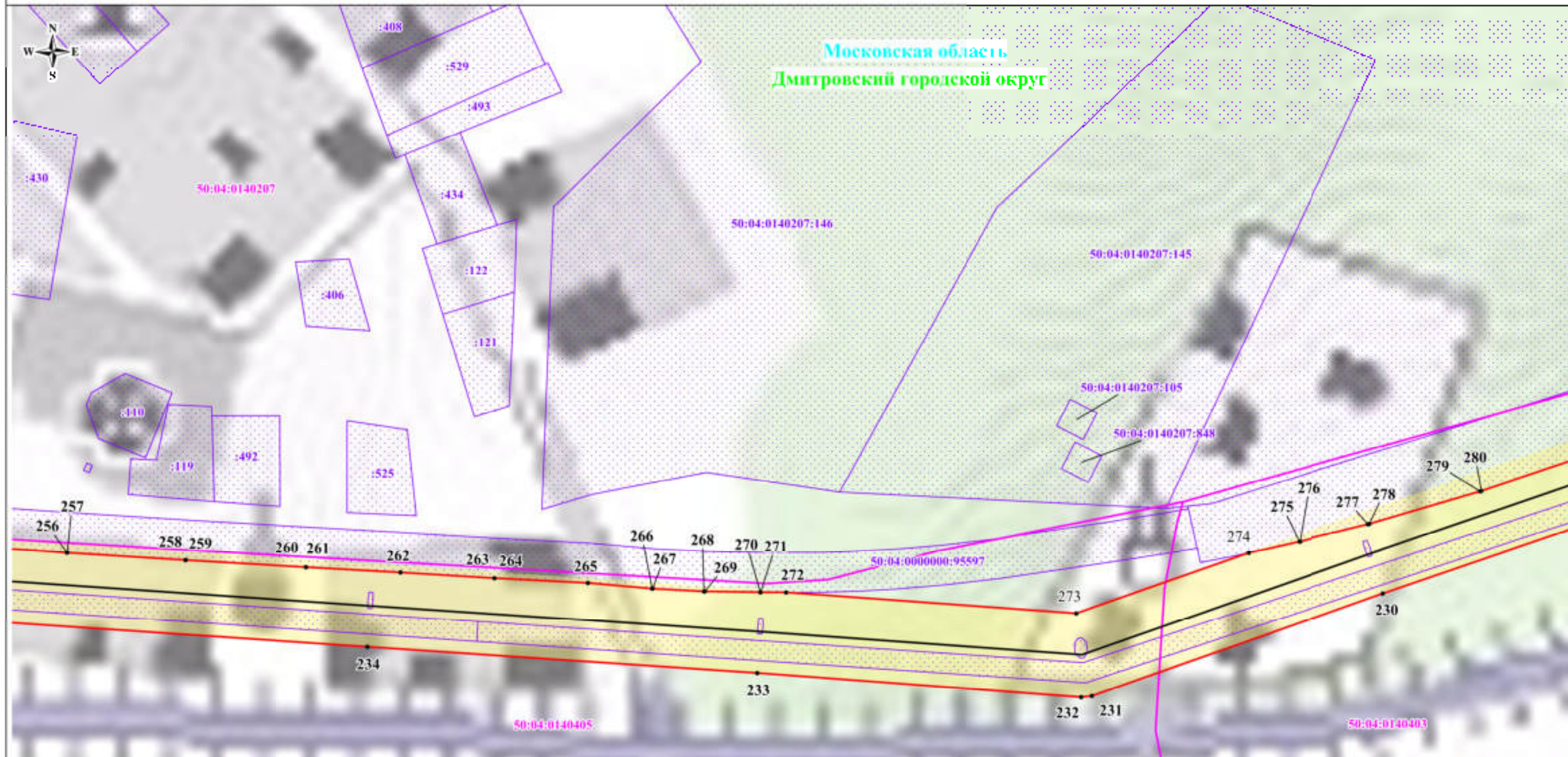
Выписка №19

Масштаб: 1:2000

Используемые условные знаки и обозначения:

- обозначение границы публичного сервитута
- обозначение границы земельного участка
- обозначение границы кадастрового квартала
- обозначение линии электропередачи
- обозначение границы охранной зоны линии электропередачи
- обозначение характерной точки границы публичного сервитута
- 50:04:0140603 - обозначение номера кадастрового квартала
- 50:04:0140603:325 - обозначение кадастрового номера земельного участка
- Талдомский городской округ - обозначение муниципального образования
- Московская область - обозначение субъекта

Схема расположения границ публичного сервитута



Московская область
Дмитровский городской округ

Выноска №20

Масштаб: 1:2000

Используемые условные знаки и обозначения:











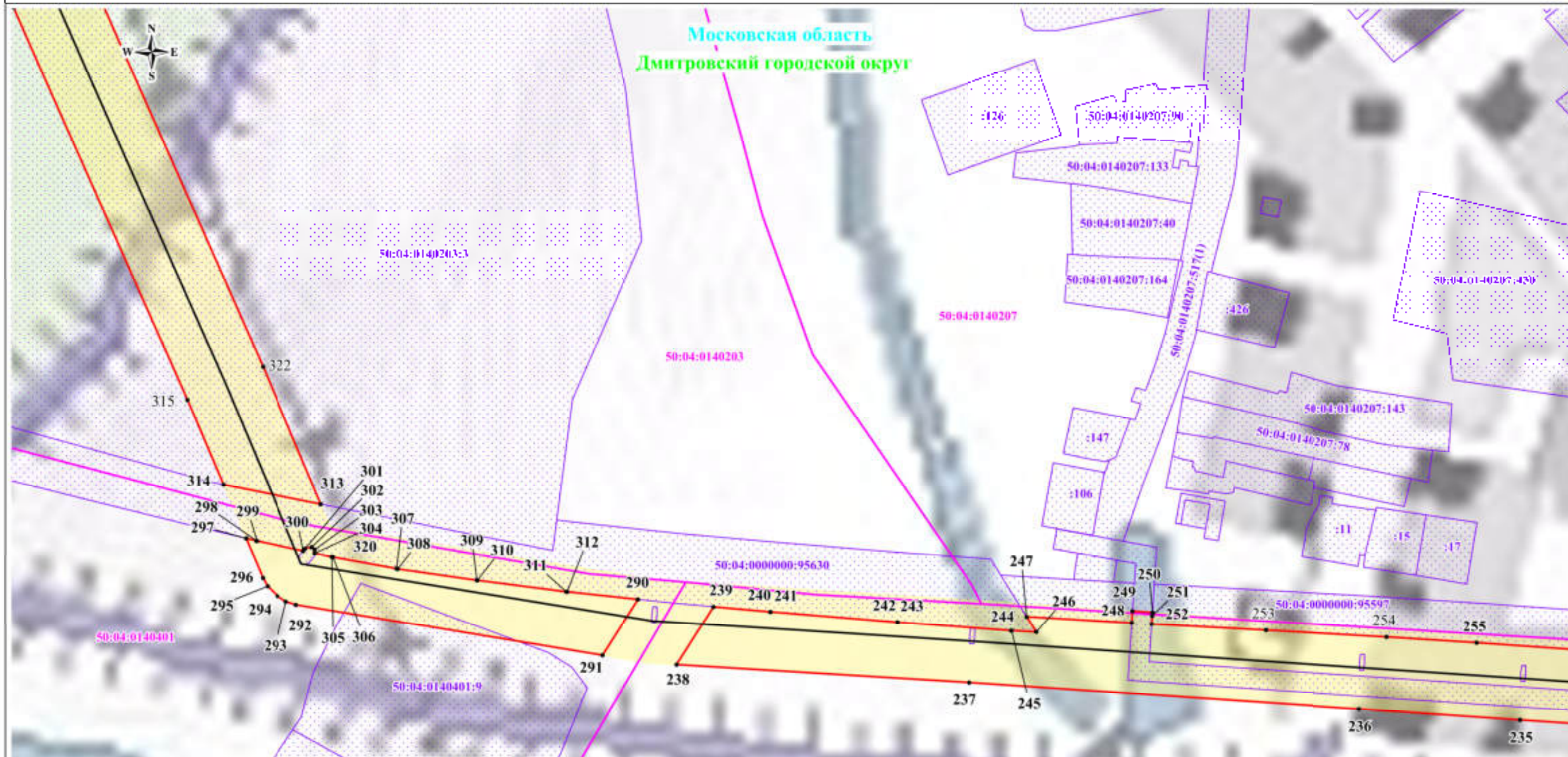
-  - обозначение границы публичного сервитута
-  - обозначение границы земельного участка
-  - обозначение границы кадастрового квартала
-  - обозначение линии электропередачи
-  - обозначение границы охранной зоны линии электропередачи
-  • 1 - обозначение характерной точки границы публичного сервитута
-  50:04:0140603 - обозначение номера кадастрового квартала
-  50:04:0140603:325 - обозначение кадастрового номера земельного участка
-  Талдомский городской округ - обозначение муниципального образования
-  Московская область - обозначение субъекта

Схема расположения границ публичного сервитута



Выписка №21

Масштаб: 1:2000

Используемые условные знаки и обозначения:







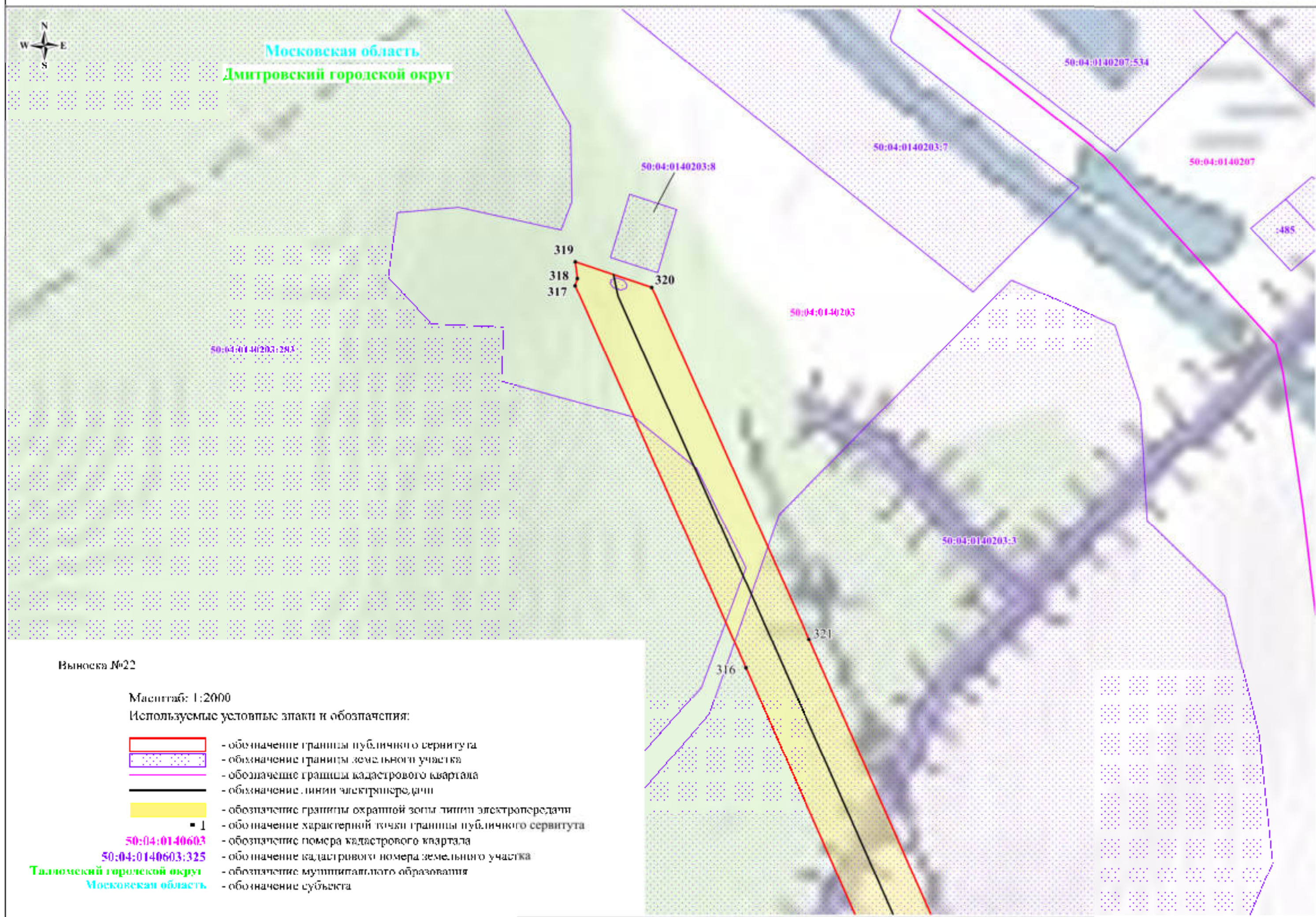
-  - обозначение границы публичного сервитута
-  - обозначение границы земельного участка
-  - обозначение границы кадастрового квартала
-  - обозначение линии электропередачи
-  - обозначение границы охранной зоны линии электропередачи
-  1 - обозначение характерной точки границы публичного сервитута
- 50:04:0140603 - обозначение номера кадастрового квартала
- 50:04:0140603:325 - обозначение кадастрового номера земельного участка
- Талдомский городской округ - обозначение муниципального образования
- Московская область - обозначение субъекта

Схема расположения границ публичного сервитута



Московская область
Дмитровский городской округ



Выноска №22

Масштаб: 1:2000

Используемые условные знаки и обозначения:











-  - обозначение границы публичного сервитута
-  - обозначение границы земельного участка
-  - обозначение границы кадастрового квартала
-  - обозначение линии электропередачи
-  - обозначение границы охранной зоны линии электропередачи
-  1 - обозначение характерной точки границы публичного сервитута
-  50:04:0140603 - обозначение номера кадастрового квартала
-  50:04:0140603:325 - обозначение кадастрового номера земельного участка
-  Таинковский городской округ - обозначение муниципального образования
-  Московская область - обозначение субъекта

Схема расположения границ публичного сервитута



Московская область
Дмитровский городской округ

50:04:0140503:173

60


82

50:04:0140304

81

61

50:04:0140503



Выноска №23

Масштаб: 1:2000

Используемые условные знаки и обозначения:











-  - обозначение границы публичного сервитута
-  - обозначение границы земельного участка
-  - обозначение границы кадастрового квартала
-  - обозначение линии электропередачи
-  - обозначение границы охранной зоны линии электропередачи
-  - обозначение характерной точки границы публичного сервитута
-  50:04:0140603 - обозначение номера кадастрового квартала
-  50:04:0140603:325 - обозначение кадастрового номера земельного участка
-  Дмитровский городской округ - обозначение муниципального образования
-  Московская область - обозначение субъекта

Схема расположения границ публичного сервитута



Московская область











Дмитровский городской округ

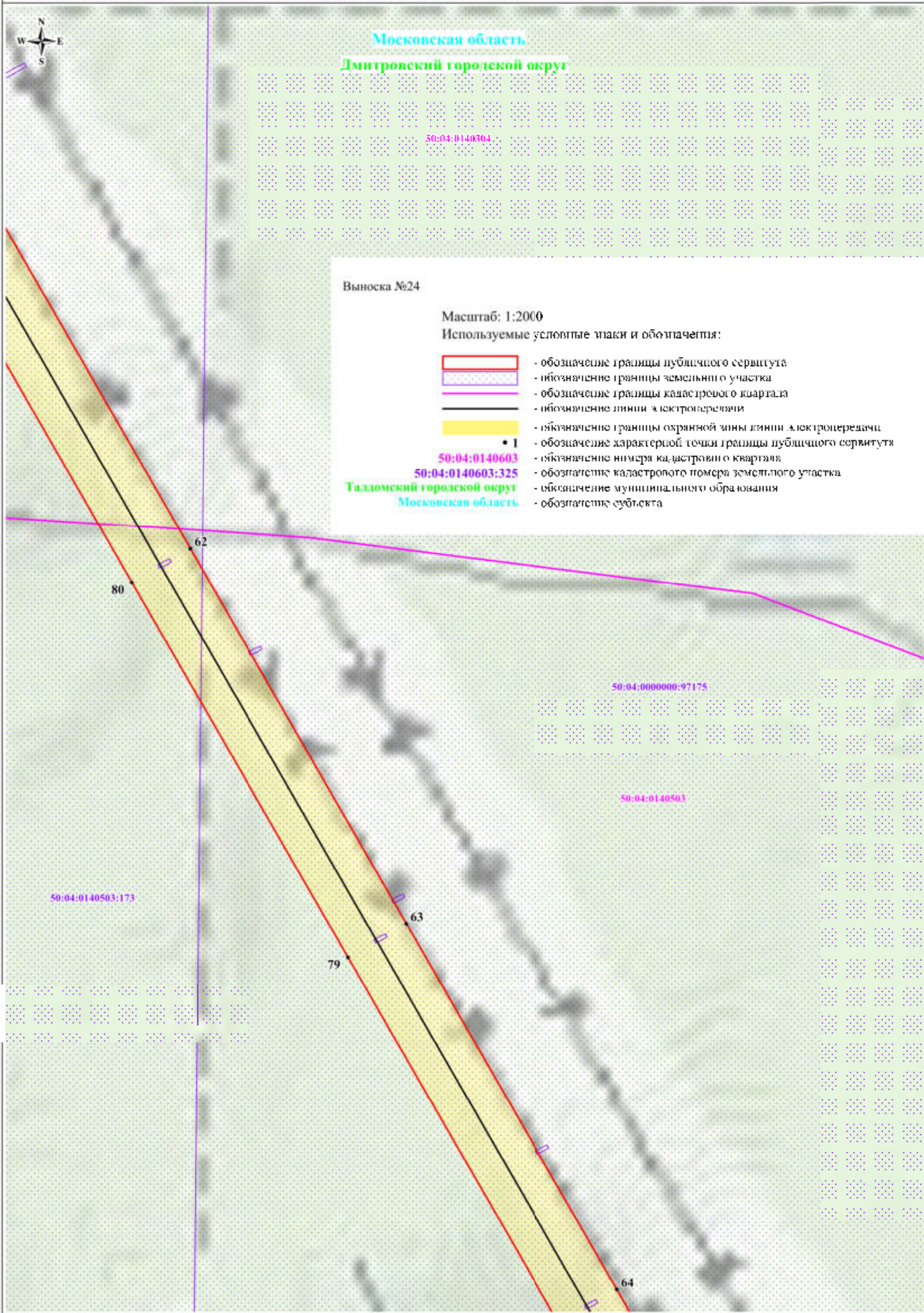
50:04:0140603:325

Выноска №24

Масштаб: 1:2000

Используемые условные знаки и обозначения:

-  - обозначение границы публичного сервитута
-  - обозначение границы земельного участка
-  - обозначение границы кадастрового квартала
-  - обозначение линии электропередачи
-  - обозначение границы охранной зоны линии электропередачи
-  - обозначение характерной точки границы публичного сервитута
-  50:04:0140603 - обозначение номера кадастрового квартала
-  50:04:0140603:325 - обозначение кадастрового номера земельного участка
-  Тадомский городской округ - обозначение муниципального образования
-  Московская область - обозначение субъекта



50:04:0000000:97175

50:04:0140503

50:04:0140503:173

62

80

63

79

64

Схема расположения границ публичного сервитута

Московская область

Дмитровский городской округ

50:04:0000000:97175

50:04:0140503

50:04:0140503:190

50:04:0140503:129

50:04:0140503:130

50:04:0140503:131

50:04:0140503:132

Выноска №25

Масштаб: 1:2000

Используемые условные знаки и обозначения:



- обозначение границы публичного сервитута




- обозначение границы земельного участка



- обозначение границы кадастрового квартала



- обозначение линии электропередачи



- обозначение границы охранной зоны линии электропередачи

• 1

- обозначение характерной точки границы публичного сервитута

50:04:0140603

- обозначение номера кадастрового квартала

50:04:0140603:325

- обозначение кадастрового номера земельного участка

Талдомский городской округ

- обозначение муниципального образования

Московская область

- обозначение субъекта



78

64

77

65

66

Схема расположения границ публичного сервитута

Московская область
Дмитровский городской округ



50:04:0140503

50:04:0000000:97175

75

67











74

68

Линия №26

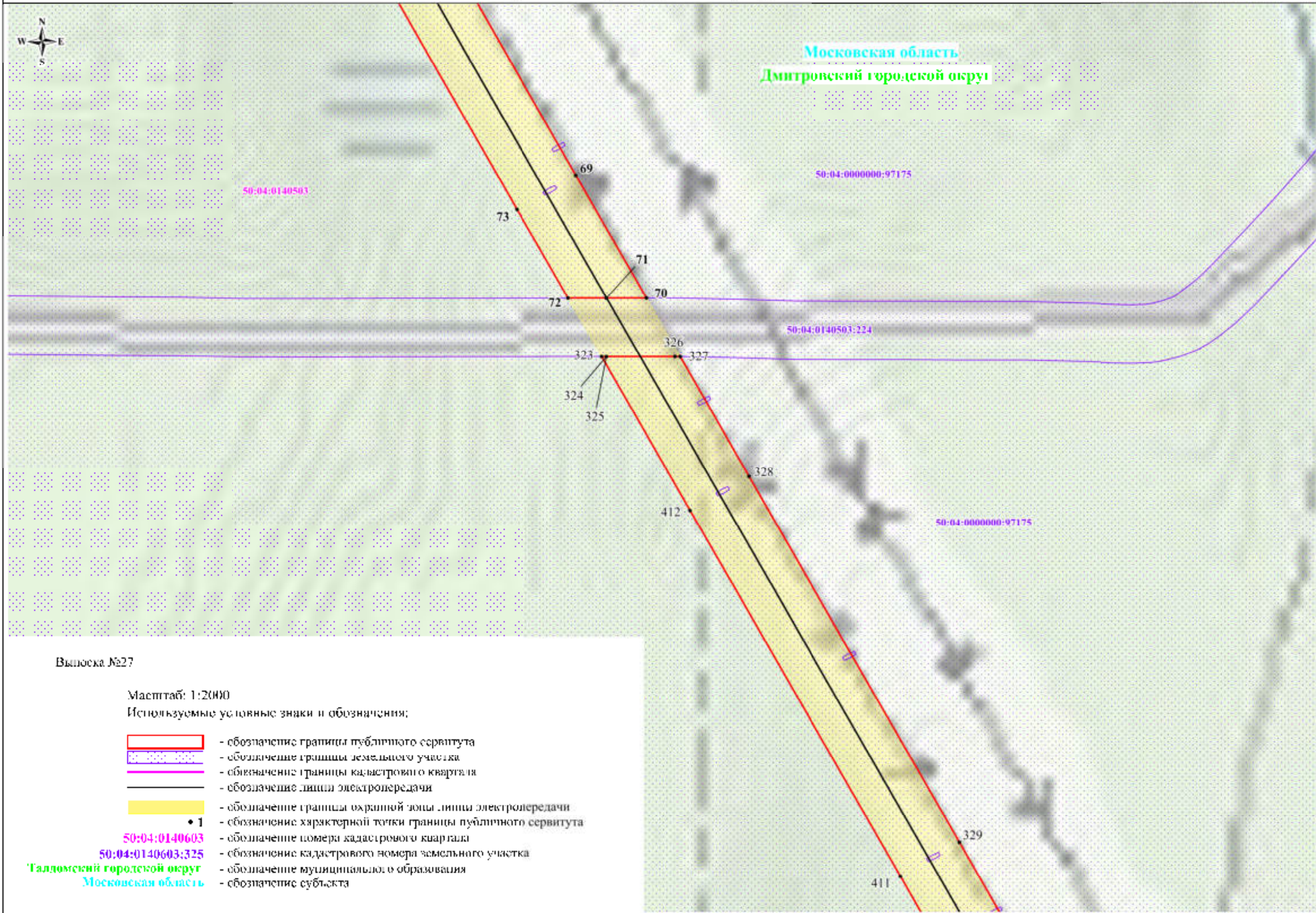
Масштаб: 1:2000

Используемые условные знаки и обозначения:

-  - обозначение границы публичного сервитута
-  - обозначение границы земельного участка
-  - обозначение границы кадастрового квартала
-  - обозначение линии электропередачи
-  - обозначение границы охранной зоны линии электропередачи
-  • 1 - обозначение характерной точки границы публичного сервитута
-  50:04:0140603 - обозначение номера кадастрового квартала
-  50:04:0140603:325 - обозначение кадастрового номера земельного участка
-  Та. дмитровский городской округ - обозначение муниципального образования
-  Московская область - обозначение субъекта

Та. дмитровский городской округ
Московская область

Схема расположения границ публичного сервитута



Выписка №27

Масштаб: 1:2000

Используемые условные знаки и обозначения:

- обозначение границ публичного сервитута
- обозначение границ земельного участка
- обозначение границы кадастрового квартала
- обозначение линии электропередачи
- обозначение границы охранной зоны линии электропередачи
- 1 - обозначение характерной точки границы публичного сервитута
- 50:04:0140603 - обозначение номера кадастрового квартала
- 50:04:0140603:325 - обозначение кадастрового номера земельного участка
- Талдомский городской округ - обозначение муниципального образования
- Московская область - обозначение субъекта

Схема расположения границ публичного сервитута



Московская область
Дмитровский городской округ







50:04:0000000:97175

50:04:0140503

Выпуск №28

Масштаб: 1:2000

Используемые условные знаки и обозначения:

-  - обозначение границы публичного сервитута
-  - обозначение границы земельного участка
-  - обозначение границы кадастрового квартала
-  - обозначение линии электропередачи
-  - обозначение границы охранной зоны линии электропередачи
-  - обозначение характерной точки границы публичного сервитута
- 50:04:0140603
- 50:04:0140603:325
- Дмитровский городской округ
- Московская область




Схема расположения границ публичного сервитута

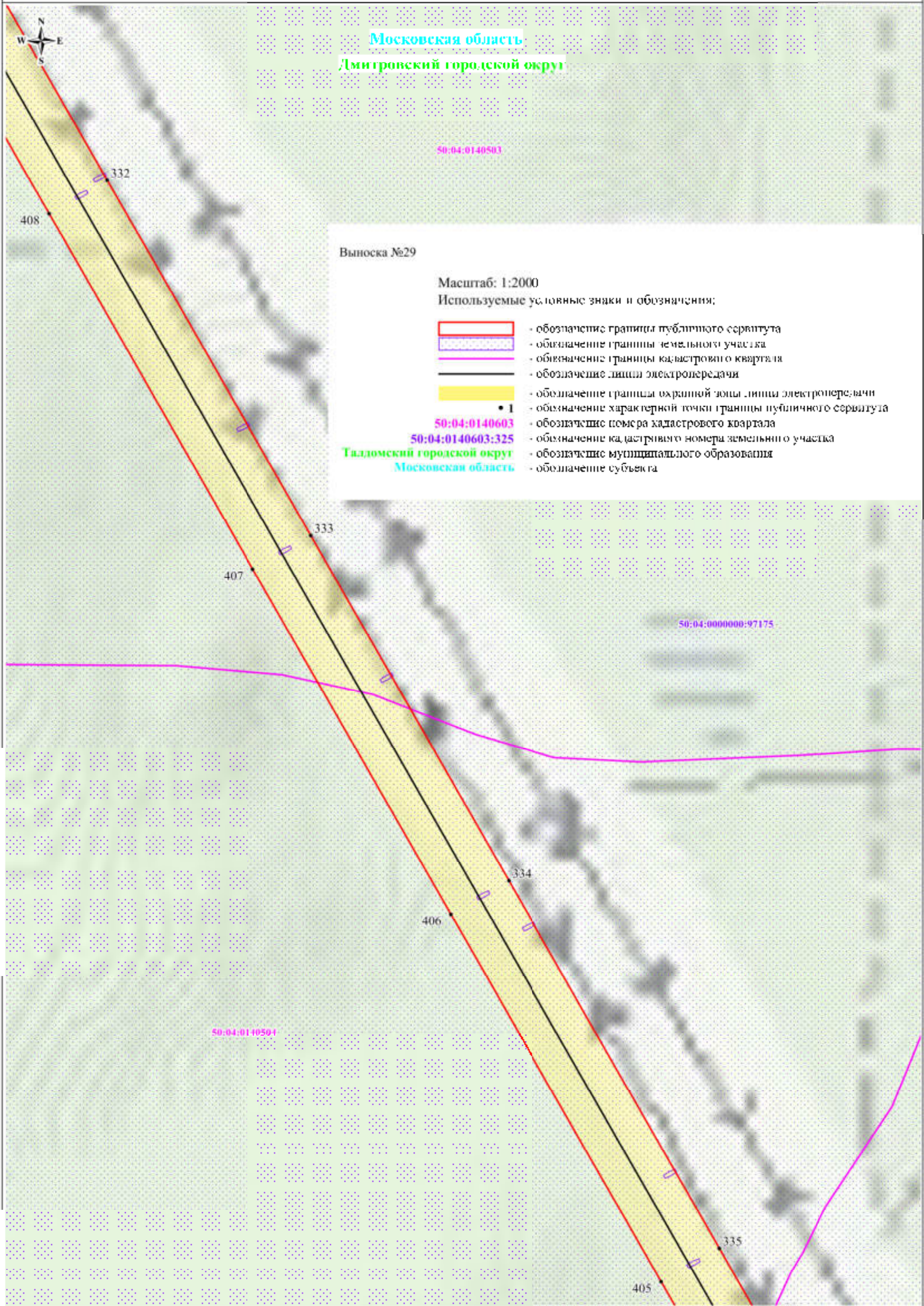
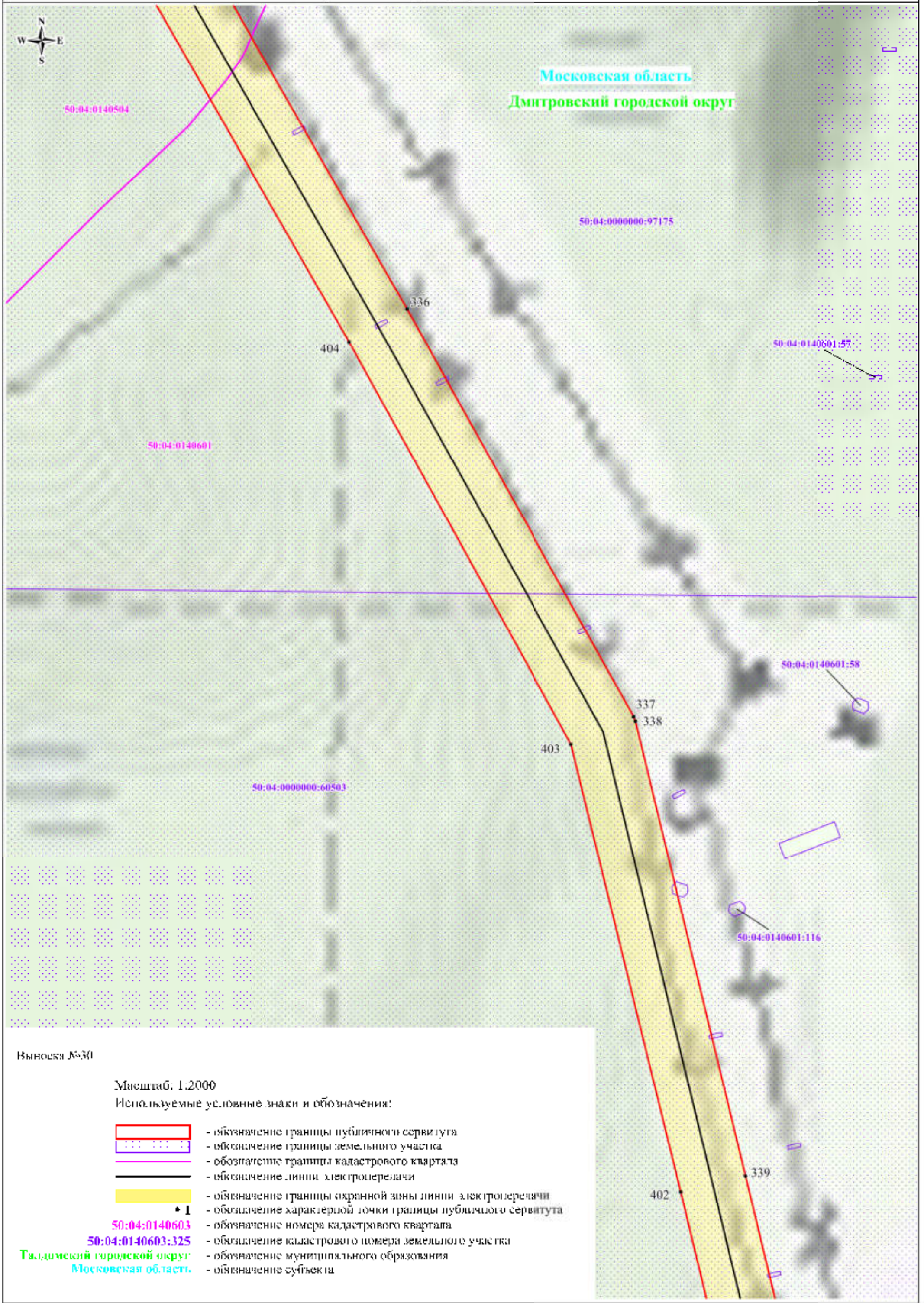


Схема расположения границ публичного сервитута



Выноска №30

Масштаб: 1:2000

Используемые условные знаки и обозначения:







-  - обозначение границы публичного сервитута
-  - обозначение границы земельного участка
-  - обозначение границы кадастрового квартала
-  - обозначение линии электропередачи
-  - обозначение границы охранной зоны линии электропередачи
-  - обозначение характерной точки границы публичного сервитута
- 50:04:0140603** - обозначение номера кадастрового квартала
- 50:04:0140603:325** - обозначение кадастрового номера земельного участка
- Талдомский городской округ** - обозначение муниципального образования
- Московская область** - обозначение субъекта

Схема расположения границ публичного сервитута



Выписка №31

Масштаб: 1:2000

Используемые условные знаки и обозначения:











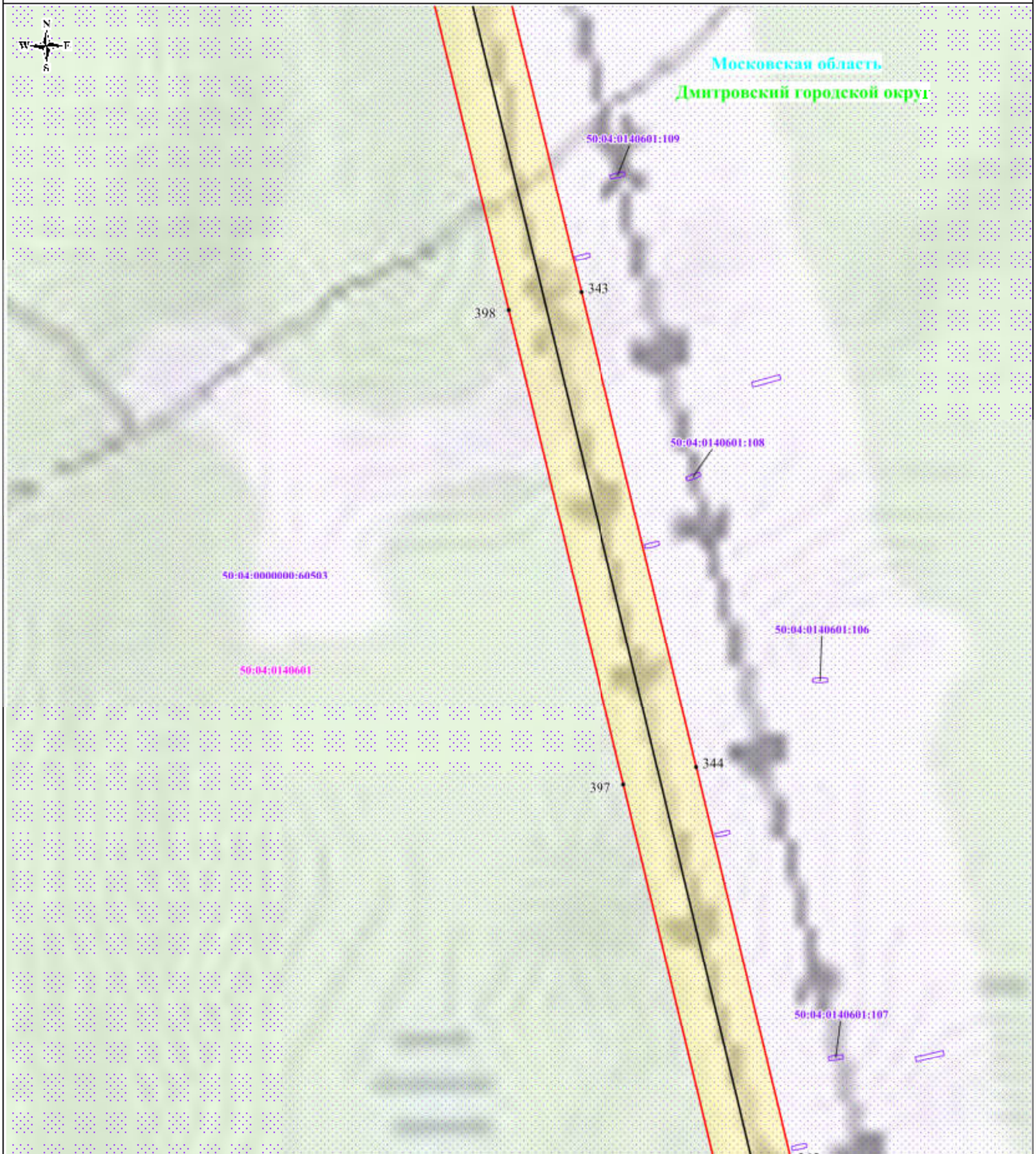
-  - обозначение границы публичного сервитута
-  - обозначение границы земельного участка
-  - обозначение границы кадастрового квартала
-  - обозначение линии электропередачи
-  - обозначение границы охранной зоны линии электропередачи
-  - обозначение характерной точки границы публичного сервитута
-  - обозначение номера кадастрового квартала
-  - обозначение кадастрового номера земельного участка
-  - обозначение муниципального образования
-  - обозначение субъекта

Схема расположения границ публичного сервитута



Московская область
Дмитровский городской округ

Выноска №32

Масштаб: 1:2000

Используемые условные знаки и обозначения:











-  - обозначение границы публичного сервитута
-  - обозначение границы земельного участка
-  - обозначение границы кадастрового квартала
-  - обозначение линии электропередачи
-  - обозначение границы охранный зоны линии электропередачи
-  - обозначение характерной точки границы публичного сервитута
-  50:04:0140603 - обозначение номера кадастрового квартала
-  50:04:0140603:325 - обозначение кадастрового номера земельного участка
-  Дмитровский городской округ - обозначение муниципального образования
-  Московская область - обозначение субъекта

Схема расположения границ публичного сервитута



Выпуск №33

Масштаб: 1:2000

Используемые условные знаки и обозначения:











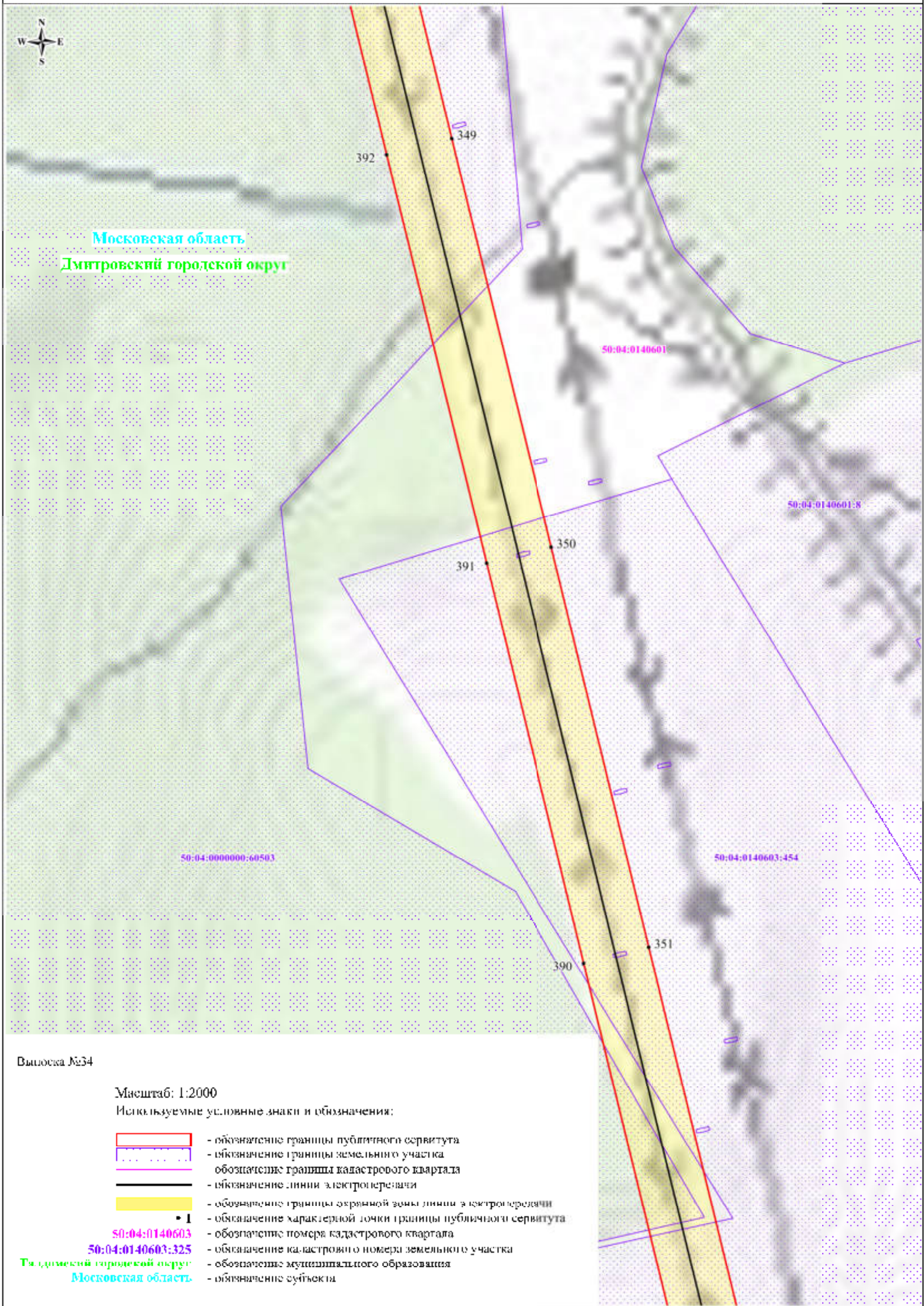
-  - обозначение границы публичного сервитута
-  - обозначение границы земельного участка
-  - обозначение границы кадастрового квартала
-  - обозначение линии электропередачи
-  - обозначение границы охранный зоны линии электропередачи
-  - обозначение характерной точки границы публичного сервитута
-  - обозначение номера кадастрового квартала
-  - обозначение кадастрового номера земельного участка
-  - обозначение муниципального образования
-  - обозначение субъекта

Схема расположения границ публичного сервитута



Выписка №34

Масштаб: 1:2000

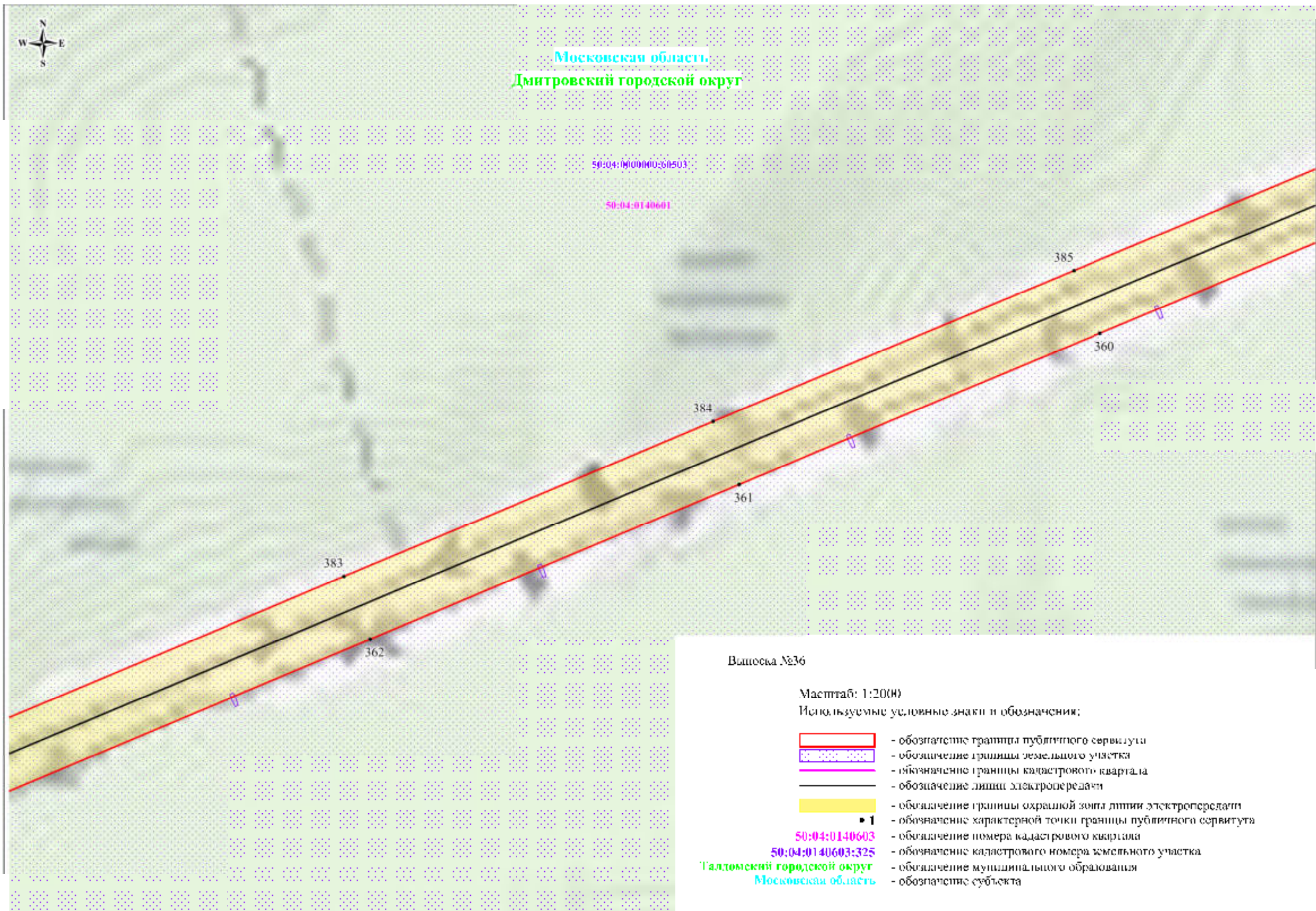
Используемые условные знаки и обозначения:

- обозначение границы публичного сервитута
- обозначение границы земельного участка
- обозначение границы кадастрового квартала
- обозначение линии электропередачи
- обозначение границы охранной зоны линии электропередачи
- 1 - обозначение характерной точки границы публичного сервитута
- 50:04:0140603 - обозначение номера кадастрового квартала
- 50:04:0140603:325 - обозначение кадастрового номера земельного участка
- Городской округ - обозначение муниципального образования
- Московская область - обозначение субъекта

Схема расположения границ публичного сервитута



Схема расположения границ публичного сервитута



Московская область
Дмитровский городской округ

50:04:0100010:01503

50:04:0140601

385

360

384

361

383

362

Вышка №36

Масштаб: 1:2000

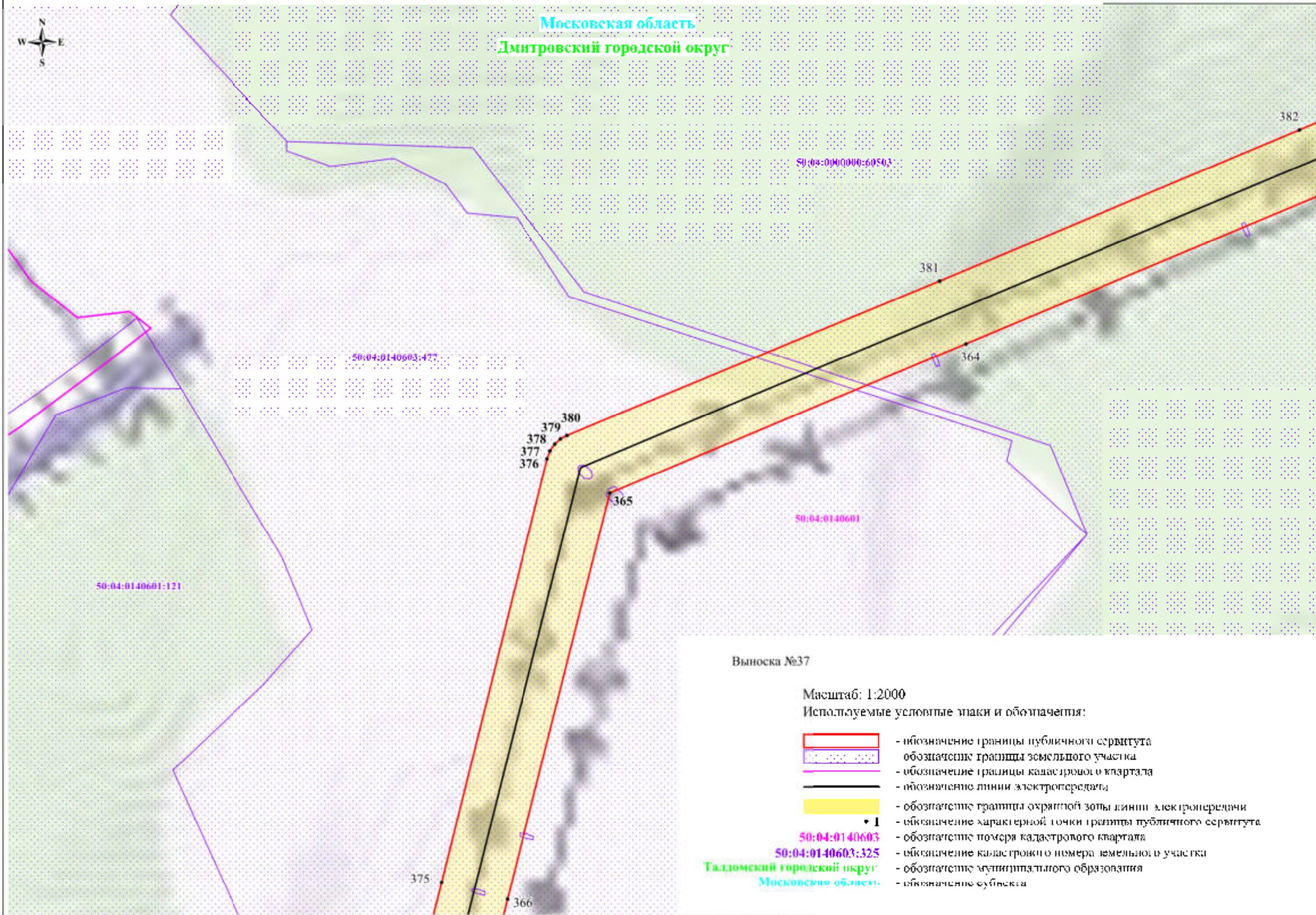
Используемые условные знаки и обозначения:

- обозначение границ публичного сервитута
- обозначение границы земельного участка
- обозначение границы кадастрового квартала
- обозначение линии электропередачи
- обозначение границы охральной зоны линии электропередачи
- обозначение характерной точки границы публичного сервитута
- обозначение номера кадастрового квартала
- обозначение кадастрового номера земельного участка
- обозначение муниципального образования
- обозначение субъекта

Схема расклевонения границ публичного сервитута

Московская область

Дмитровский городской округ



Выноска №37

Масштаб: 1:2000

Используемые условные знаки и обозначения:











-  - обозначение границы публичного сервитута
-  - обозначение границы земельного участка
-  - обозначение границы кадастрового квартала
-  - обозначение линии электропередачи
-  - обозначение границы охранной зоны линии электропередачи
-  - обозначение характерной точки границы публичного сервитута
-  50:04:0140603 - обозначение номера кадастрового квартала
-  50:04:0140603:325 - обозначение кадастрового номера земельного участка
-  Тадомский городской округ - обозначение муниципального образования
-  Московская область - обозначение субъекта

Схема расположения границ публичного сервитута

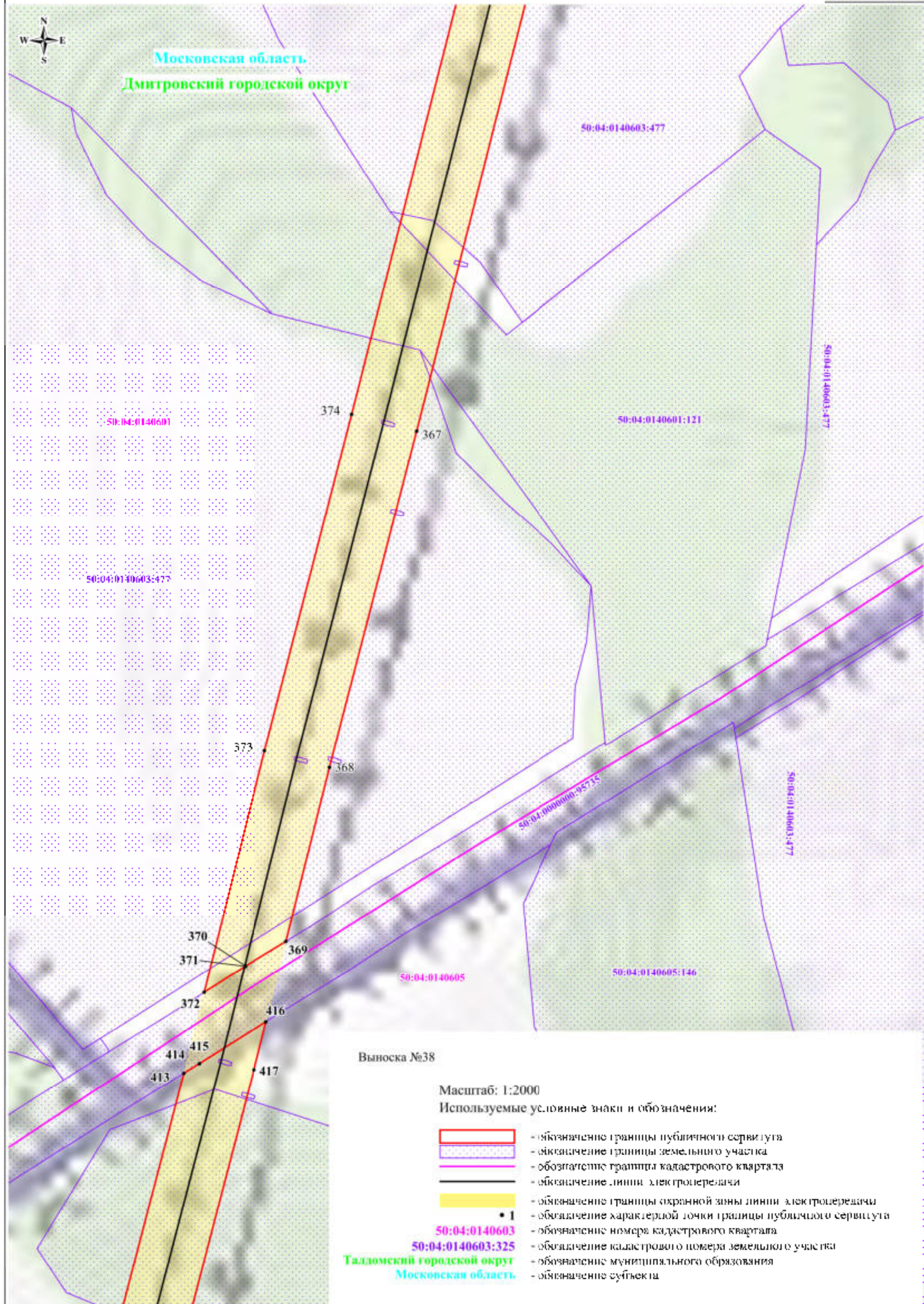
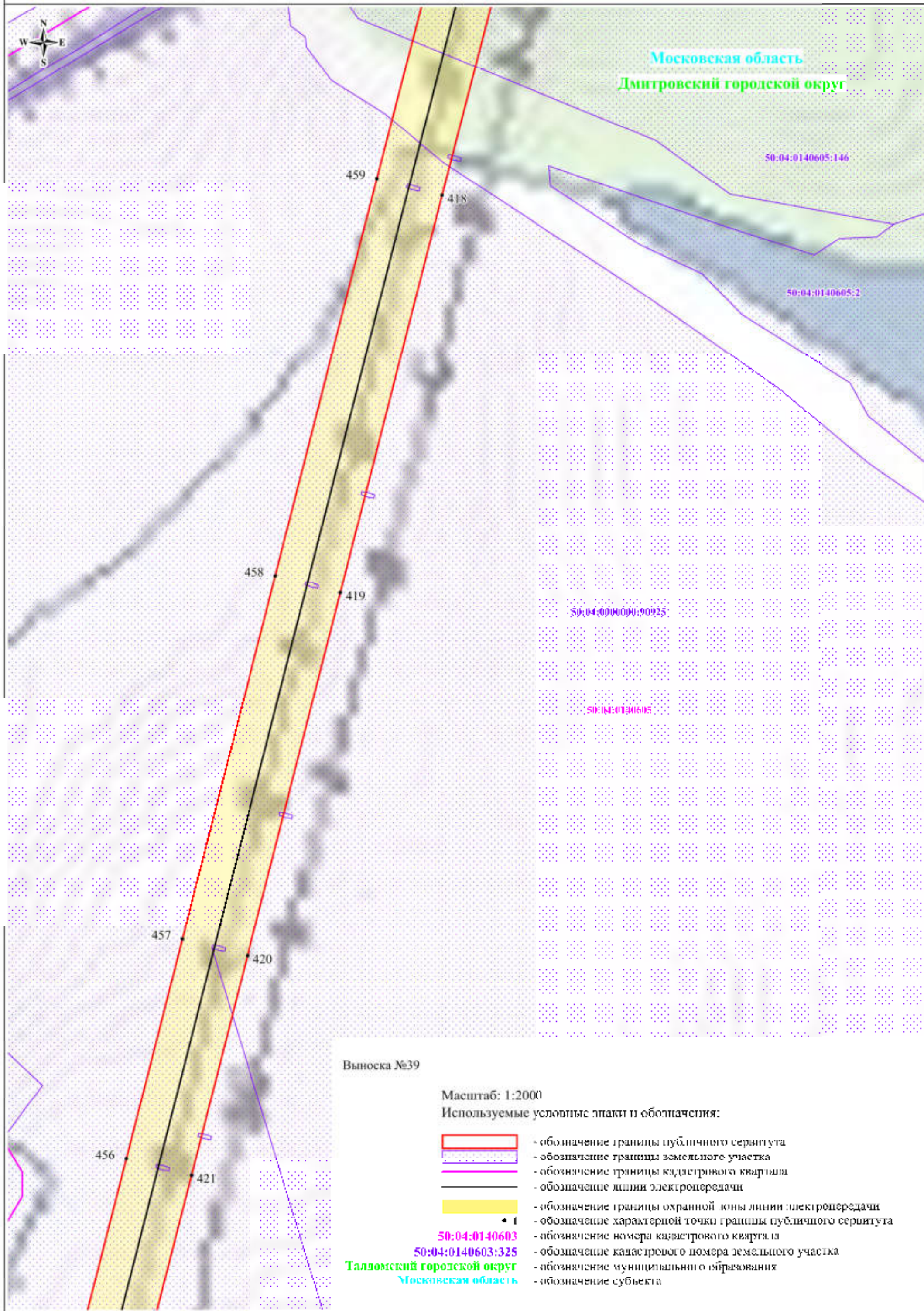


Схема расположения границ публичного сервитута



Московская область
Дмитровский городской округ

50:04:0140605:146

50:04:0140605:2

50:04:0000000:90925

50:04:0140605

Выноска №39

Масштаб: 1:2000

Используемые условные знаки и обозначения:











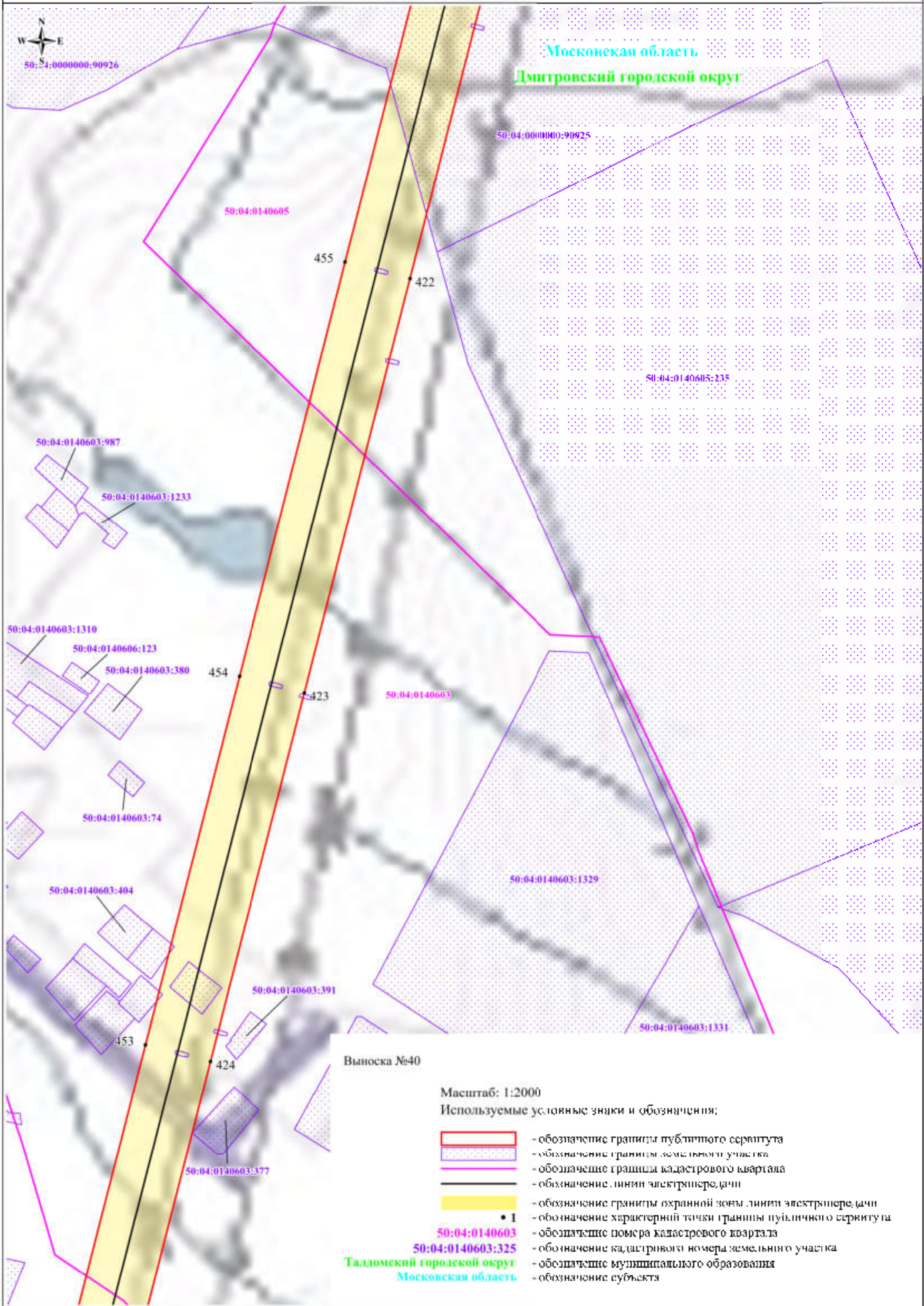
-  - обозначение границы публичного сервитута
-  - обозначение границы земельного участка
-  - обозначение границы кадастрового квартала
-  - обозначение линии электропередачи
-  - обозначение границы охранной зоны линии электропередачи
-  - обозначение характерной точки границы публичного сервитута
-  50:04:0140603 - обозначение номера кадастрового квартала
-  50:04:0140603:325 - обозначение кадастрового номера земельного участка
-  Талдомский городской округ - обозначение муниципального образования
-  Московская область - обозначение субъекта

Схема расположения границ публичного сервитута



Московская область

Дмитровский городской округ

50:04:0000000:90926

50:04:0000000:90925

50:04:0140605

455

422

50:04:0140605:235

50:04:0140603:987

50:04:0140603:1233

50:04:0140603:1310

50:04:0140606:123

50:04:0140603:380

454

423

50:04:0140603

50:04:0140603:74

50:04:0140603:404

50:04:0140603:1329

50:04:0140603:1331

453

50:04:0140603:391

424

50:04:0140603:377

Выноска №40

Масштаб: 1:2000

Используемые условные знаки и обозначения:

- обозначение границы публичного сервитута
- обозначение границы земельного участка
- обозначение границы кадастрового квартала
- обозначение линии электропередачи
- обозначение границы охранной зоны линии электропередачи
- обозначение характерной точки границы публичного сервитута
- 50:04:0140603 - обозначение номера кадастрового квартала
- 50:04:0140603:325 - обозначение кадастрового номера земельного участка
- Талдомский городской округ - обозначение муниципального образования
- Московская область - обозначение субъекта

Схема расположения границ публичного сервитута



Московская область
Дмитровский городской округ

50:04:0140603

50:04:0140606

50:04:0140603:1330

50:04:01191401

50:04:0140603:477

Выноска №41

Масштаб: 1:2000

Используемые условные знаки и обозначения:











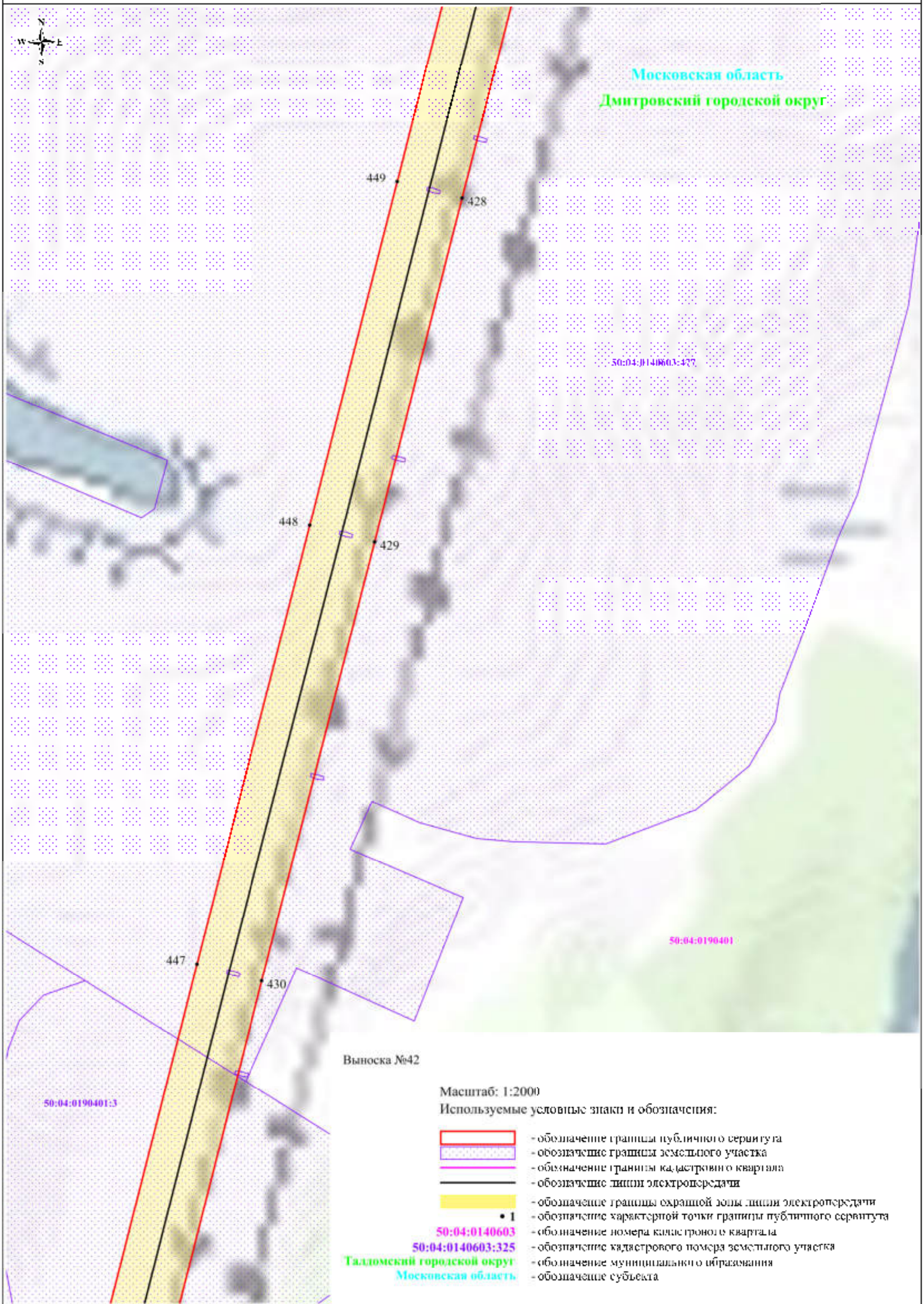
-  - обозначение границы публичного сервитута
-  - обозначение границы земельного участка
-  - обозначение границы кадастрового квартала
-  - обозначение линии электропередачи
-  - обозначение границы охранной зоны линии электропередачи
-  1 - обозначение характерной точки границы публичного сервитута
-  50:04:0140603 - обозначение номера кадастрового квартала
-  50:04:0140603:325 - обозначение кадастрового номера земельного участка
-  Талдомский городской округ - обозначение муниципального образования
-  Московская область - обозначение субъекта

Схема расположения границ публичного сервитута



Московская область
Дмитровский городской округ

50:04:0140603:477

50:04:0190401

50:04:0190401:3

Выноска №42

Масштаб: 1:2000

Используемые условные знаки и обозначения:











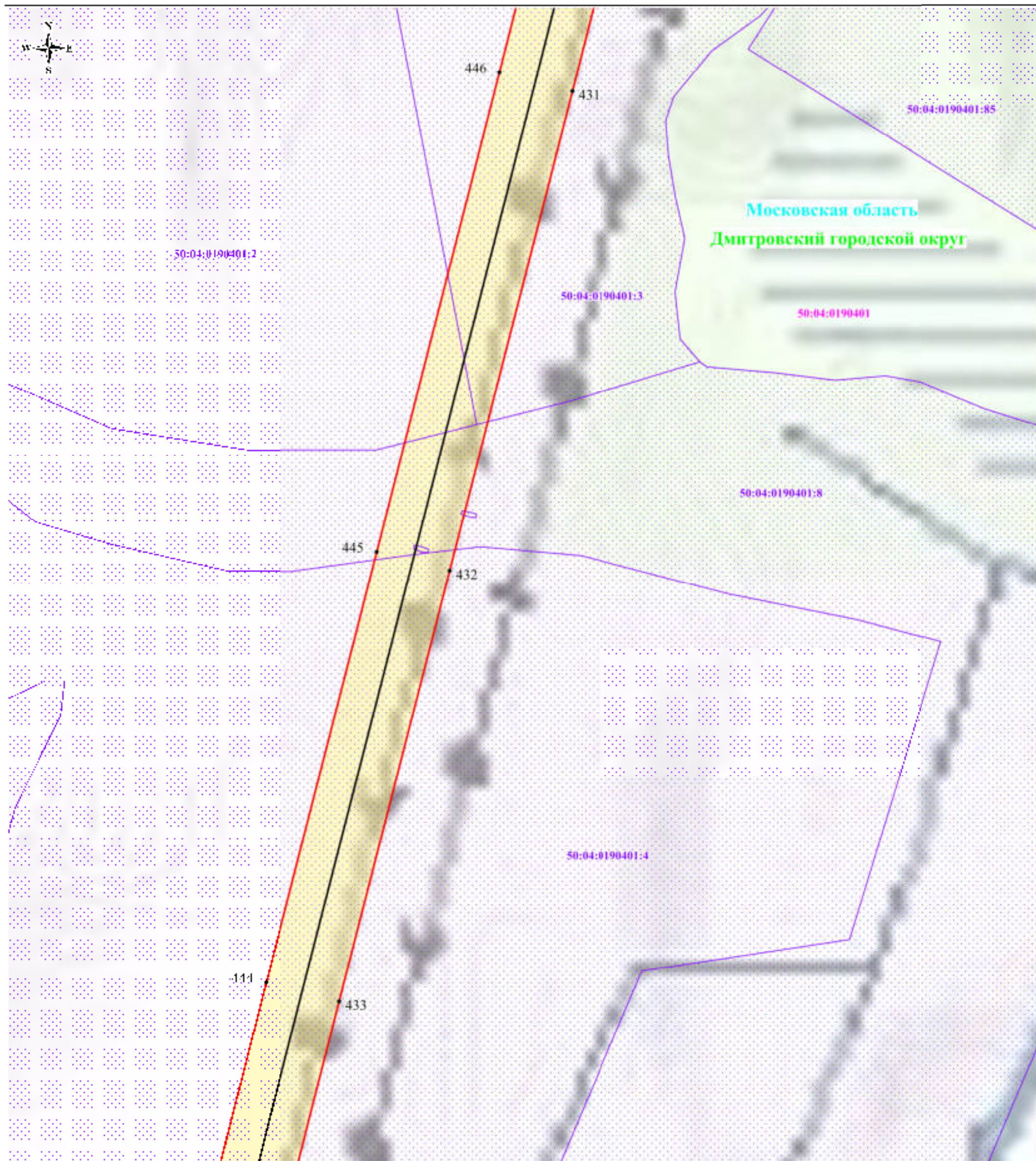
-  - обозначение границ публичного сервитута
-  - обозначение границ земельного участка
-  - обозначение границ кадастрового квартала
-  - обозначение линии электропередачи
-  - обозначение границы охральной зоны линии электропередачи
-  • 1 - обозначение характерной точки границы публичного сервитута
-  50:04:0140603 - обозначение номера кадастрового квартала
-  50:04:0140603:325 - обозначение кадастрового номера земельного участка
-  Тадомский городской округ - обозначение муниципального образования
-  Московская область - обозначение субъекта











Схема расположения границ публичного сервитута



Выноска №43

Масштаб: 1:2000

Используемые условные знаки и обозначения:

-  - обозначение границы публичного сервитута
-  - обозначение границы земельного участка
-  - обозначение границы кадастрового квартала
-  - обозначение линии электропередачи
-  - обозначение границы охранный зоны линии электропередачи
-  • 1 - обозначение характерной точки границы публичного сервитута
-  50:04:0140603 - обозначение номера кадастрового квартала
-  50:04:0140603:325 - обозначение кадастрового номера земельного участка
-  Тадомский городской округ - обозначение муниципального образования
-  Московская область - обозначение субъекта

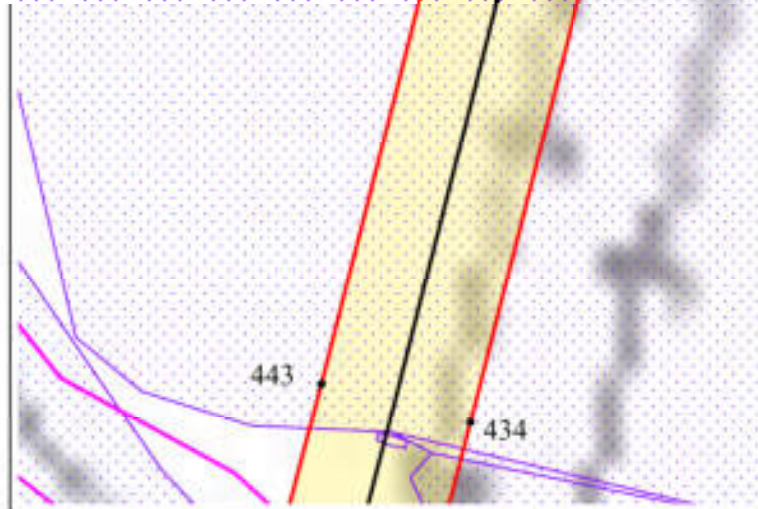
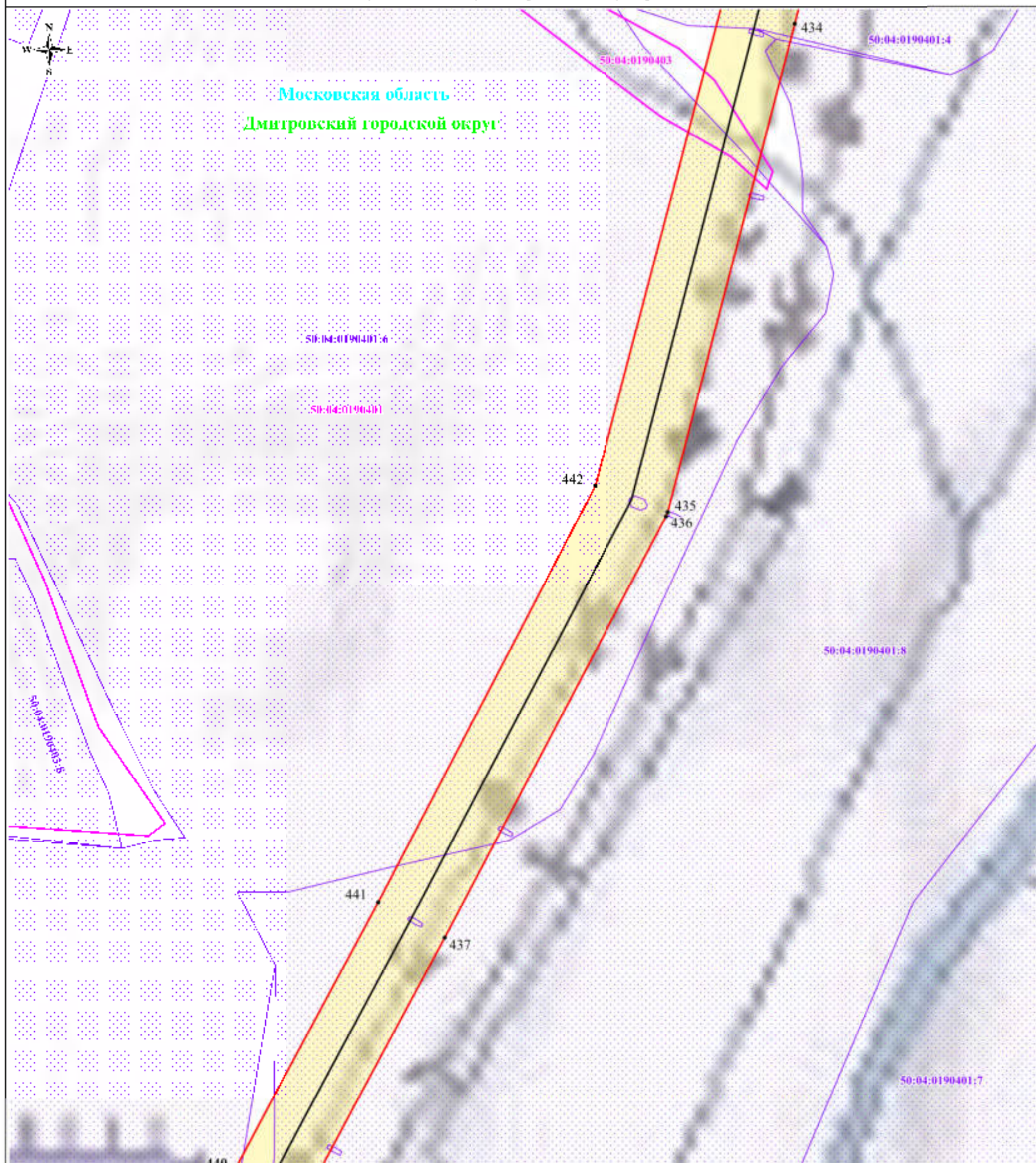


Схема расположения границ публичного сервитута



Выноска №44

Масштаб: 1:2000

Используемые условные знаки и обозначения:











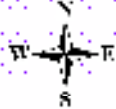
-  - обозначение границы публичного сервитута
-  - обозначение границы земельного участка
-  - обозначение границы кадастрового квартала
-  - обозначение линии электропередачи
-  - обозначение границы охранной зоны линии электропередачи
-  • 1 - обозначение характерной точки границы публичного сервитута
-  50:04:0140603 - обозначение номера кадастрового квартала
-  50:04:0140603:325 - обозначение кадастрового номера земельного участка
-  Талдомский городской округ - обозначение муниципального образования
-  Московская область - обозначение субъекта

Схема расположения границ публичного сервитута

Московская область

Дмитровский городской округ



50:04:0190310:8

482

464

481

465

50:04:0190310

50:04:0190309:14

480

466











467

468

Выноска №45

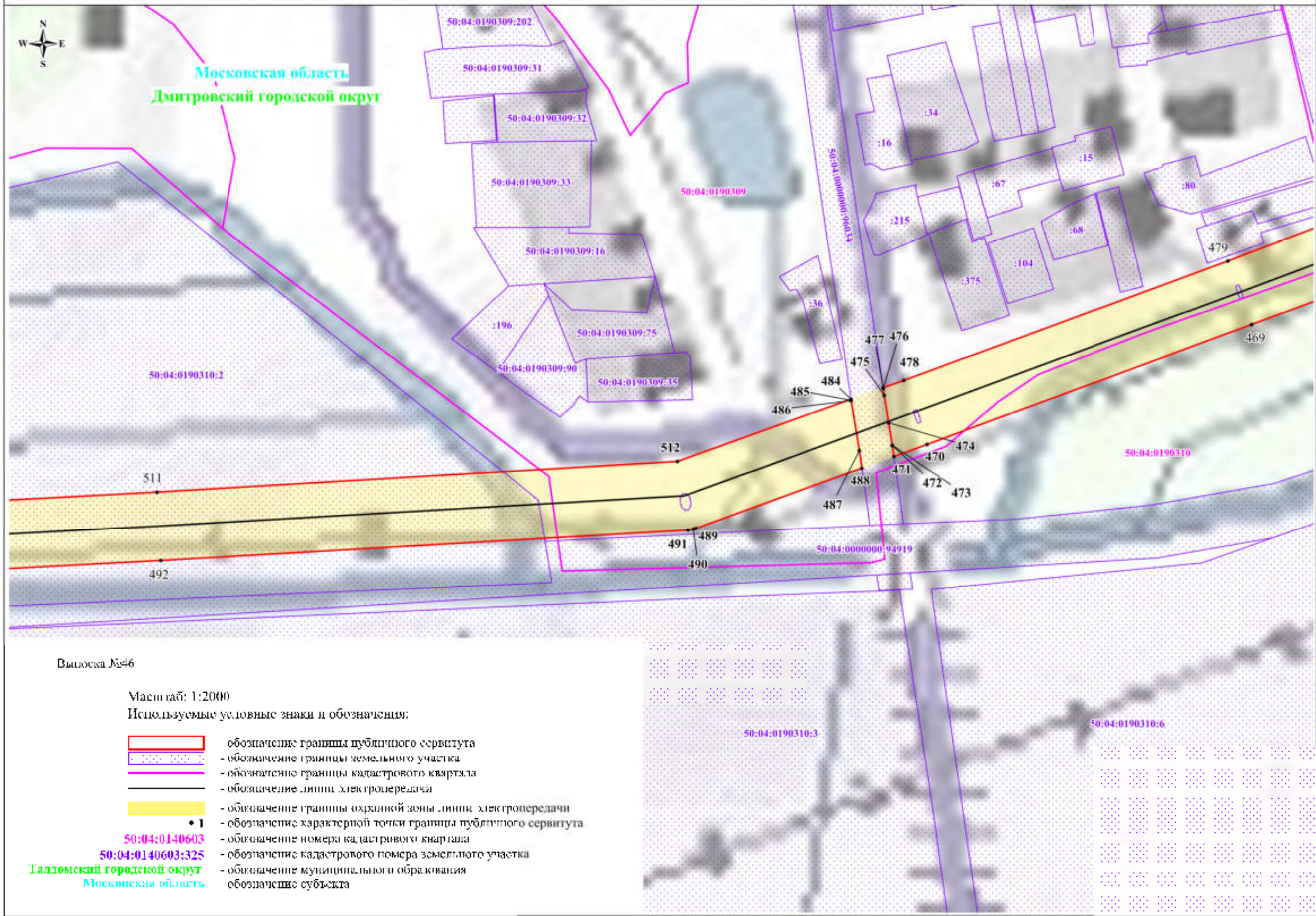
Масштаб: 1:2000

Используемые условные знаки и обозначения:

-  - обозначение границы публичного сервитута
-  - обозначение границы земельного участка
-  - обозначение границы кадастрового квартала
-  - обозначение линии электропередачи
-  - обозначение границы охранной зоны линии электропередачи
-  • 1 - обозначение характерной точки границы публичного сервитута
-  50:04:0140603 - обозначение номера кадастрового квартала
-  50:04:0140603:325 - обозначение кадастрового номера земельного участка
-  Талдомский городской округ - обозначение муниципального образования
-  Московская область - обозначение субъекта

50:04:0000000:94919

Схема расположения границ публичного сервитута



Московская область
Дмитровский городской округ

Выпуск №46

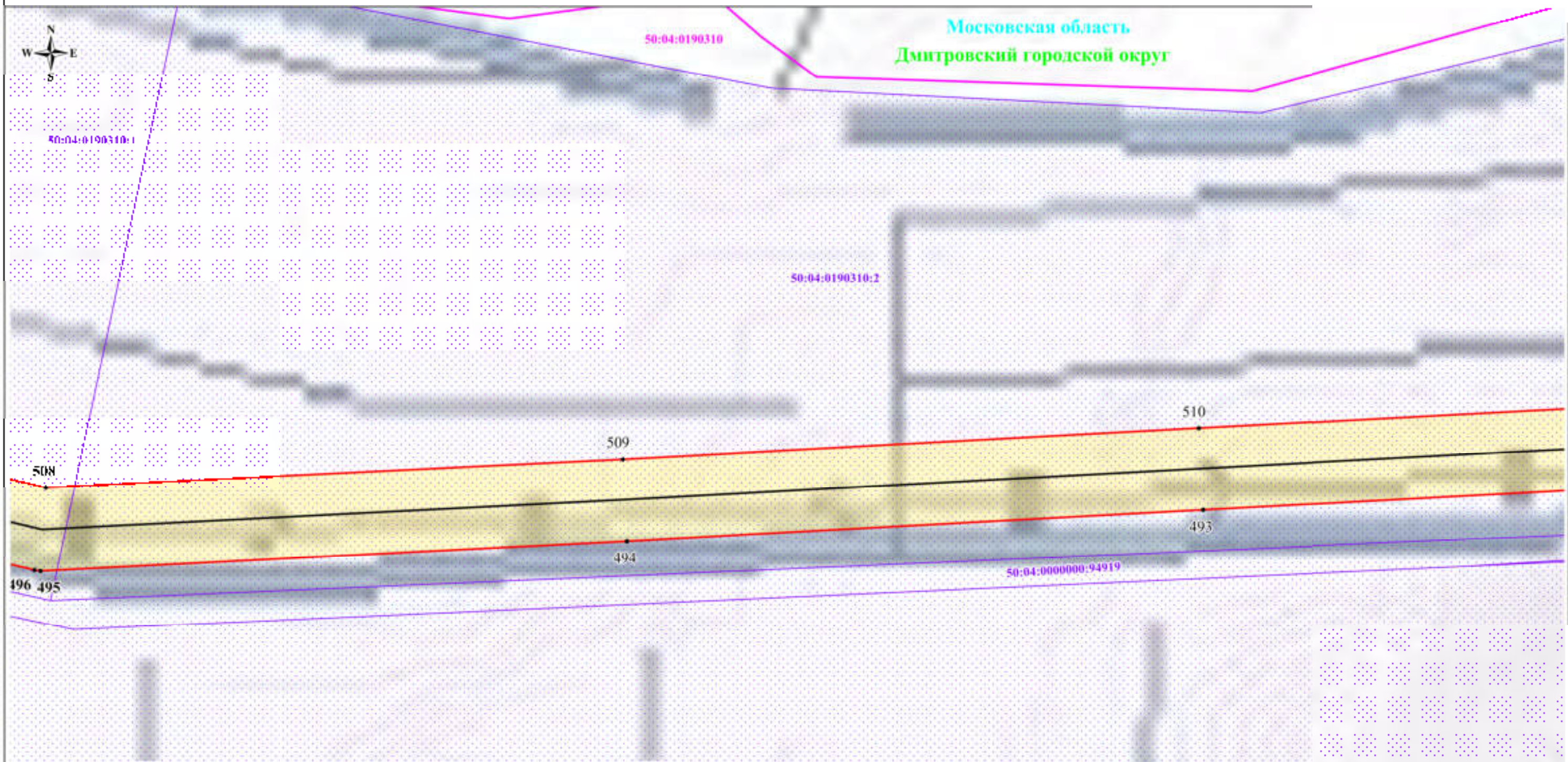
Масштаб: 1:2000

Используемые условные знаки и обозначения:

- обозначение границы публичного сервитута
- обозначение границы земельного участка
- обозначение границы кадастрового квартала
- обозначение линии электропередачи
- обозначение границы охранной зоны линии электропередачи
- 1 - обозначение характерной точки границы публичного сервитута
- 50:04:0140603 - обозначение номера кадастрового квартала
- 50:04:0140603:325 - обозначение кадастрового номера земельного участка
- Дмитровский городской округ - обозначение муниципального образования
- Московская область - обозначение субъекта

Схема расположения границ публичного сервитута

Московская область
Дмитровский городской округ



Выписка №47

Масштаб: 1:2000

Используемые условные знаки и обозначения:
















-  - обозначение границы публичного сервитута
-  - обозначение границы земельного участка
-  - обозначение границы кадастрового квартала
-  - обозначение линии электропередачи
-  - обозначение граница охранной зоны линии электропередачи
-  - обозначение характерной точки границы публичного сервитута
-  50:04:0140603 - обозначение номера кадастрового квартала
-  50:04:0140603:325 - обозначение кадастрового номера земельного участка
-  Ташировский городской округ - обозначение муниципального образования
-  Московская область - обозначение субъекта

Схема расположения границ публичного сервитута

Московская область











Дмитровский городской округ



Выписка №48

Масштаб: 1:2000

Использовать условные знаки и обозначения:

-  обозначение границ публичного сервитута
-  - обозначение границы земельного участка
-  - обозначение границы кадастрового квартала
-  - обозначение линии электропередачи
-  - обозначение границы охранной зоны линии электропередачи
-  • 1 - обозначение характерной точки границы публичного сервитута
-  50:04:0140603 - обозначение номера кадастрового квартала
-  50:04:0140603:325 - обозначение кадастрового номера земельного участка
-  Тагломский городской округ - обозначение муниципального образования
-  Московская область - обозначение субъекта

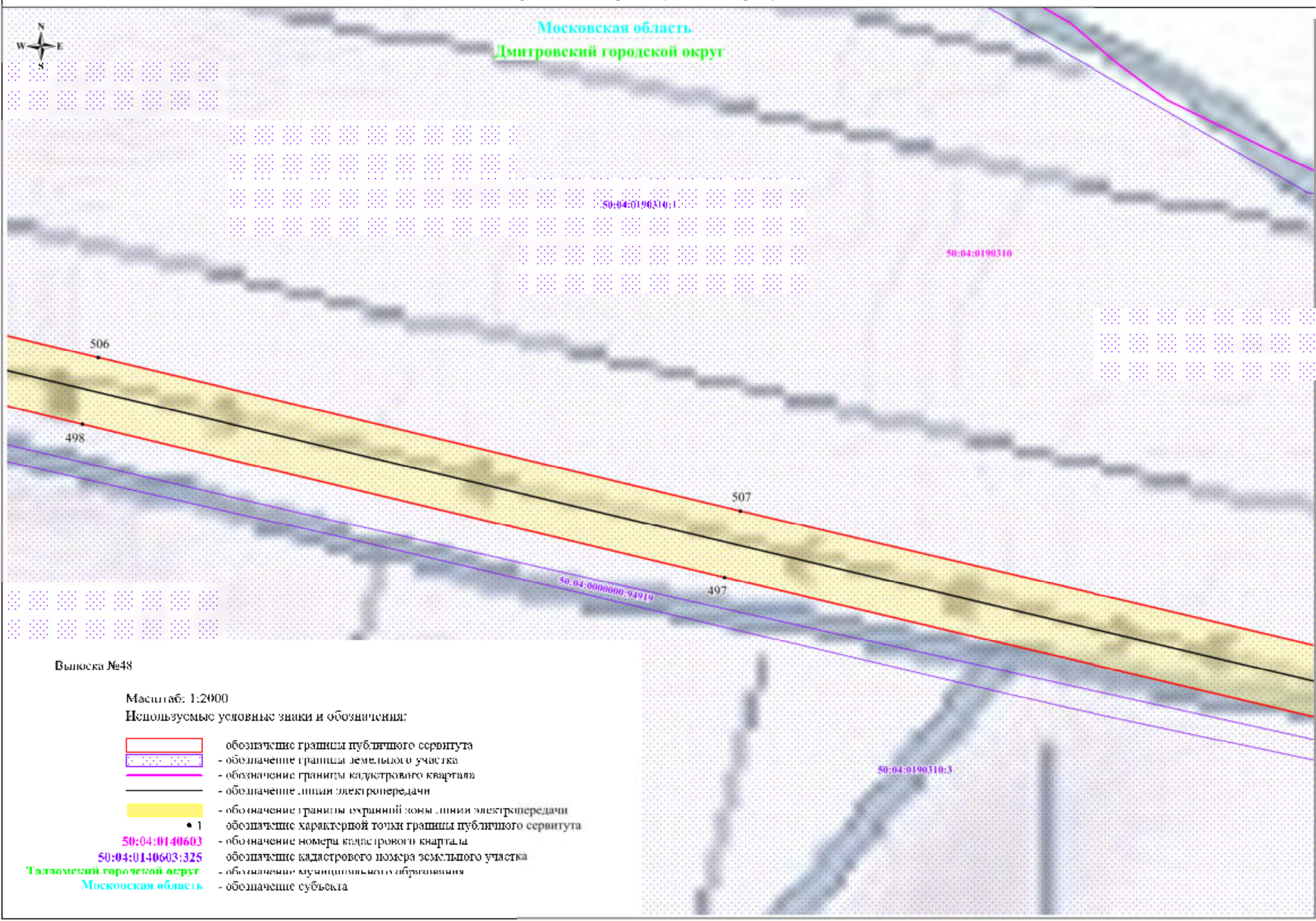
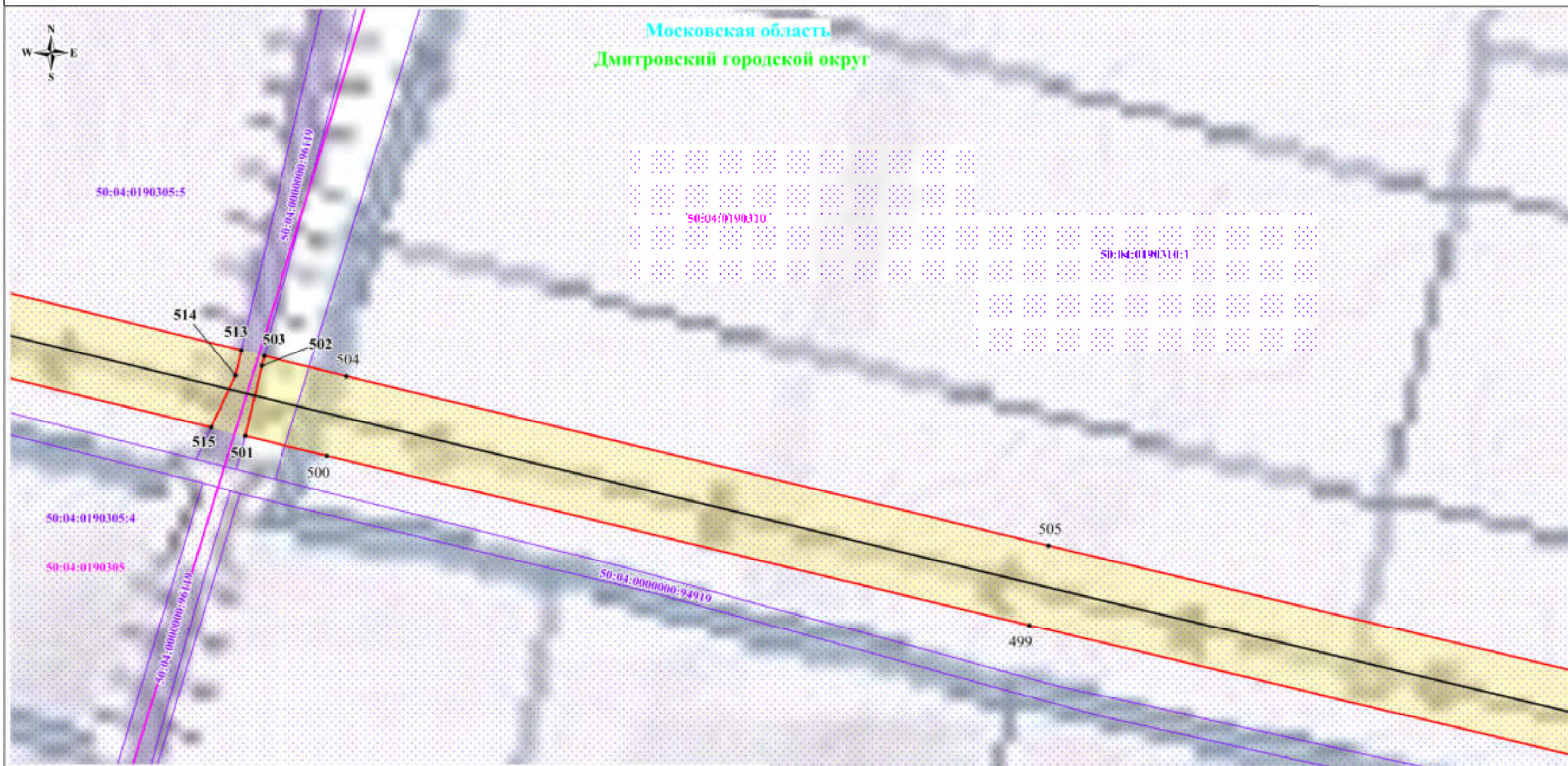


Схема расположения границ публичного сервитута

Московская область
Дмитровский городской округ



Выписка №49

Масштаб: 1:2000

Используемые условные знаки и обозначения:











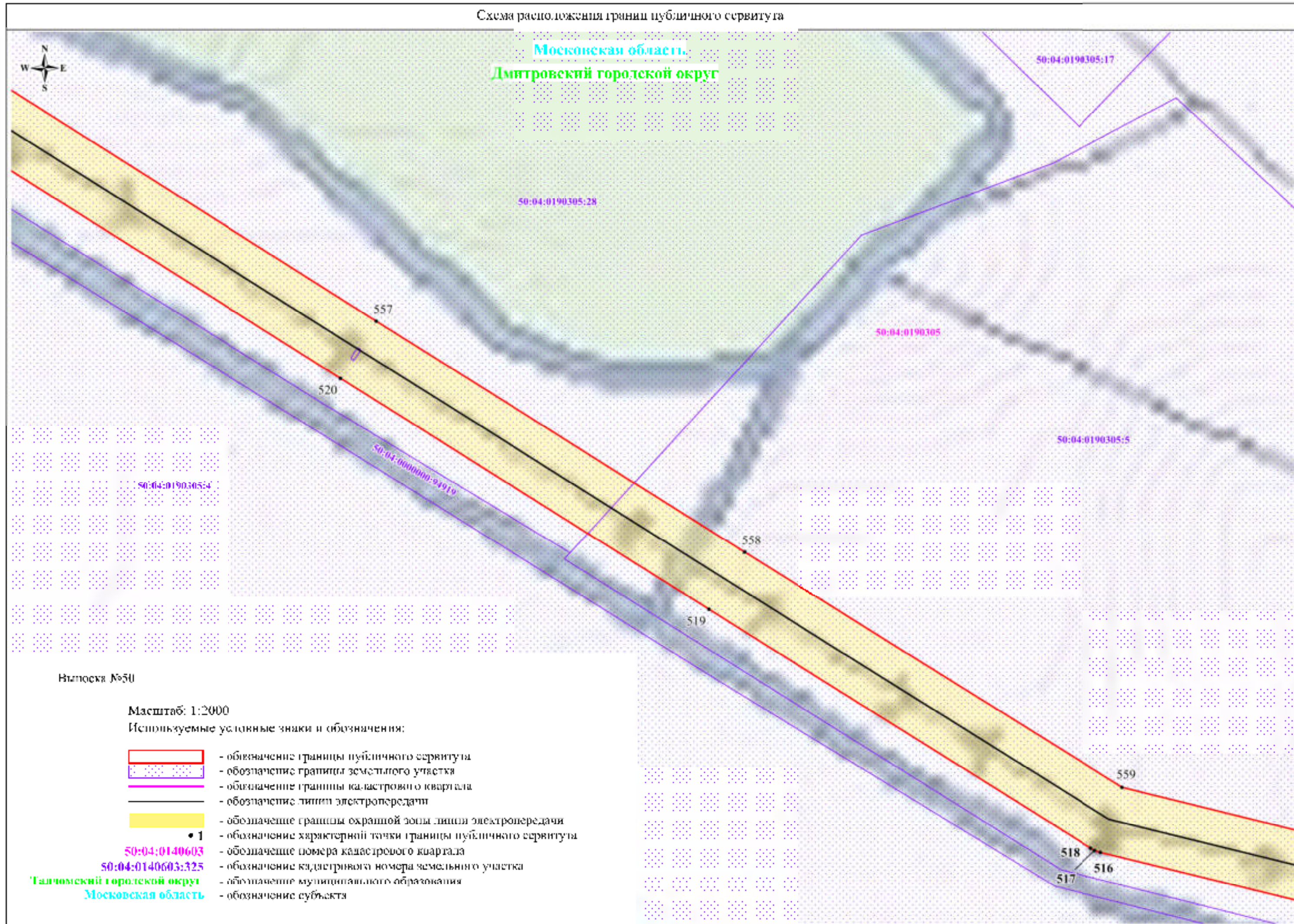
-  - обозначение границы публичного сервитута
-  - обозначение границы земельного участка
-  - обозначение границы кадастрового квартала
-  - обозначение линии электропередачи
-  - обозначение границы охранной зоны линии электропередачи
-  1 - обозначение характерной точки границы публичного сервитута
-  50:04:0140603 - обозначение номера кадастрового квартала
-  50:04:0140603:325 - обозначение кадастрового номера земельного участка
-  Тапозский городской округ - обозначение муниципального образования
-  Московская область - обозначение субъекта

Схема расположения границ публичного сервитута



Московская область
Дмитровский городской округ

50:04:0190305:28

50:04:0190305:17

50:04:0190305

50:04:0190305:5

50:04:0190305:4

50:04:0000000-94919

Выписка №50

Масштаб: 1:2000

Используемые условные знаки и обозначения:











-  - обозначение границы публичного сервитута
-  - обозначение границы земельного участка
-  - обозначение границы кадастрового квартала
-  - обозначение линии электропередачи
-  - обозначение границы охранной зоны линии электропередачи
-  • 1 - обозначение характерной точки границы публичного сервитута
-  50:04:0140603 - обозначение номера кадастрового квартала
-  50:04:0140603:325 - обозначение кадастрового номера земельного участка
-  Ташировский городской округ - обозначение муниципального образования
-  Московская область - обозначение субъекта

Схема расположения границ публичного сервитута

Московская область
Дмитровский городской округ

50:04:0190305

50:04:0190305:4

50:04:0190305:28

50:04:0000000-94919

50:04:0190110

50:04:0190110:3

550

523

549

524

548

547

546

525

551

522

554

553

555

556

521

Выписка №51

Масштаб: 1:2000


Используемые условные знаки и обозначения:



- обозначение границы публичного сервитута



- обозначение границы земельного участка



- обозначение границы кадастрового квартала



- обозначение линии электропередачи



- обозначение границы охранной зоны линии электропередачи



- обозначение характерной точки границы публичного сервитута

50:04:0140603

- обозначение номера кадастрового квартала

50:04:0140603:325

- обозначение кадастрового номера земельного участка

Дмитровский городской округ

- обозначение муниципального образования

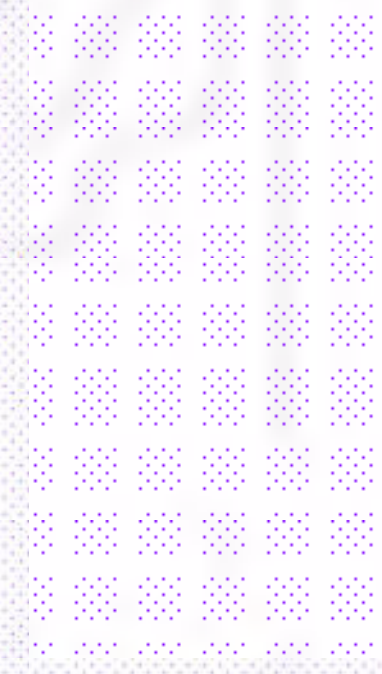
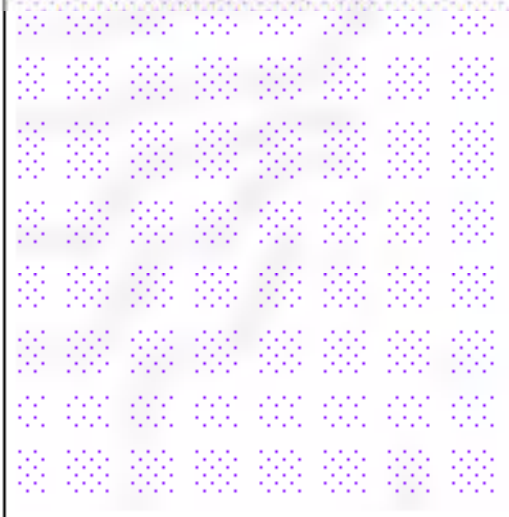

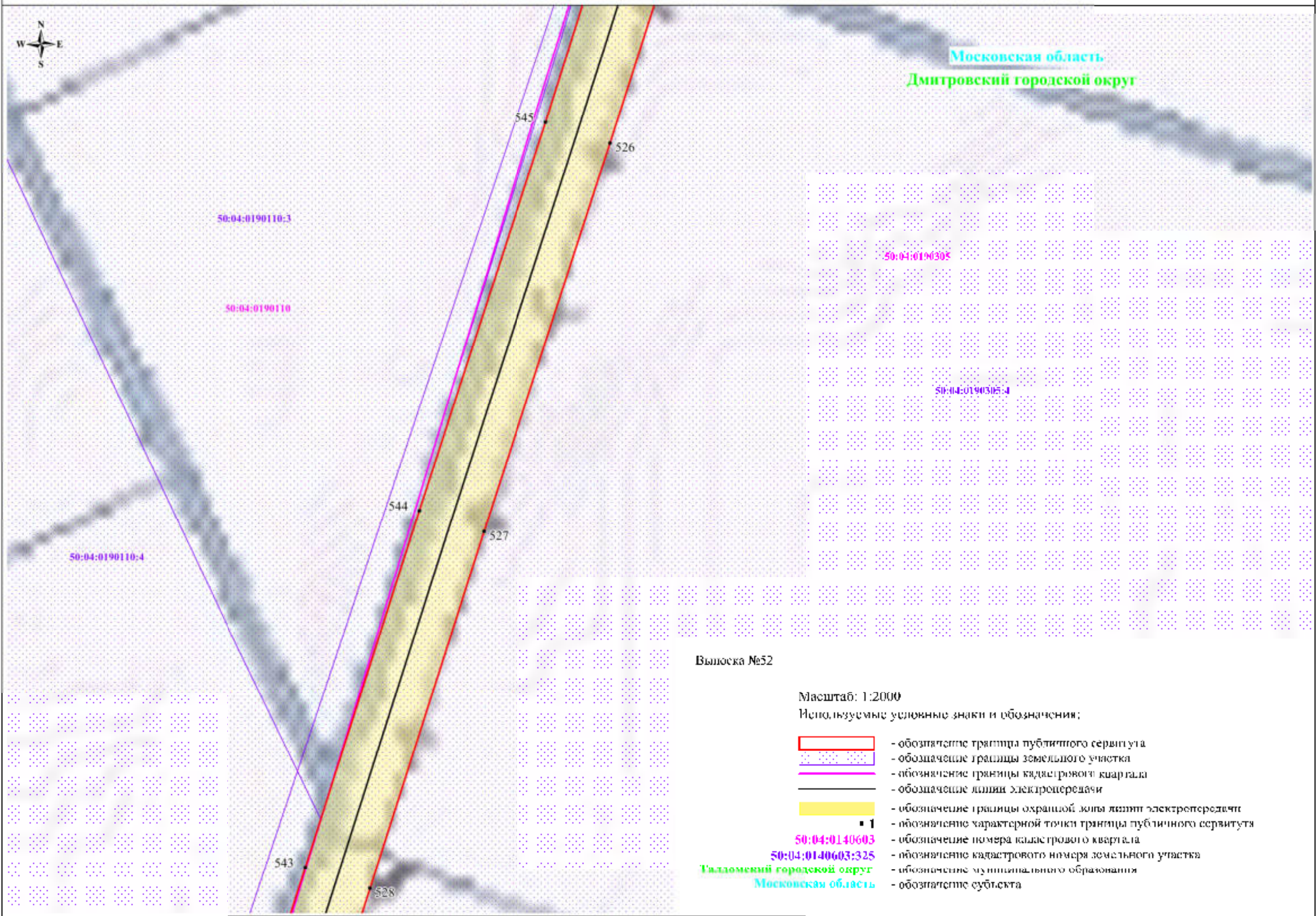
Московская область

- обозначение субъекта

Схема расположения границ публичного сервитута



Московская область
Дмитровский городской округ



Выписка №52

Масштаб: 1:2000

Используемые условные знаки и обозначения:







-  - обозначение границы публичного сервитута
-  - обозначение границы земельного участка
-  - обозначение границы кадастрового квартала
-  - обозначение линии электропередачи
-  - обозначение границы охранный зоны линии электропередачи
-  1 - обозначение характерной точки границы публичного сервитута
- 50:04:0140603** - обозначение номера кадастрового квартала
- 50:04:0140603:325** - обозначение кадастрового номера земельного участка
- Галломинский городской округ - обозначение муниципального образования
- Московская область - обозначение субъекта

Схема расположения границ публичного сервитута



Московская область
Дмитровский городской округ



50:04:0190110

542

529

50:04:0190110:4

50:04:0190305:4

541

530

50:04:0190305

540

531

Выписка №53

Масштаб: 1:2000

Используемые условные знаки и обозначения:











-  - обозначение границы публичного сервитута
-  - обозначение границы земельного участка
-  - обозначение границы кадастрового квартала
-  - обозначение линии электропередачи
-  - обозначение границы охранной зоны линии электропередачи
-  • 1 - обозначение характерной точки границы публичного сервитута
-  50:04:0140603 - обозначение номера кадастрового квартала
-  50:04:0140603:325 - обозначение кадастрового номера земельного участка
-  Дмитровский городской округ - обозначение муниципальность образования
-  Московская область - обозначение субъекта

Схема расположения границ публичного сервитута

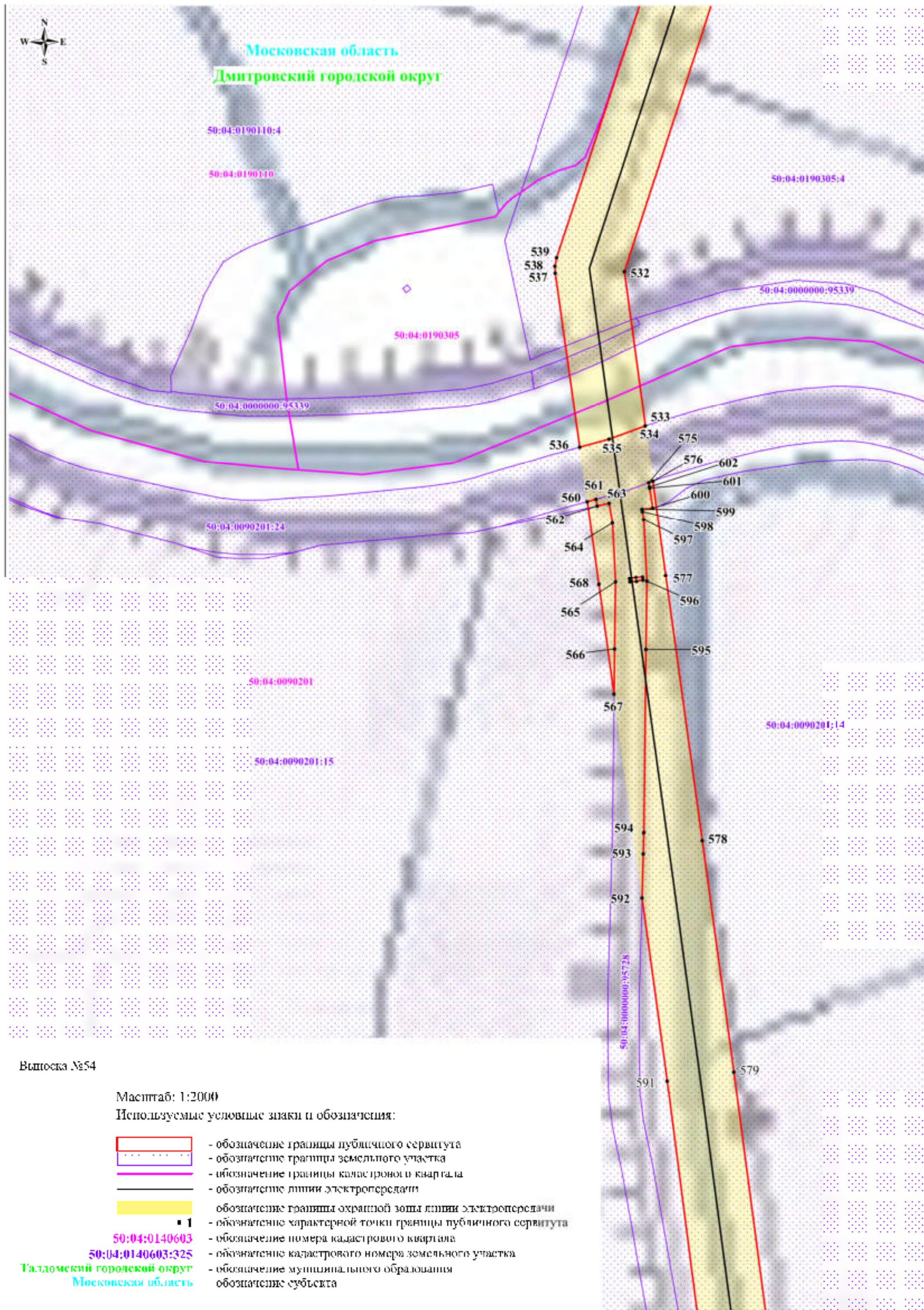
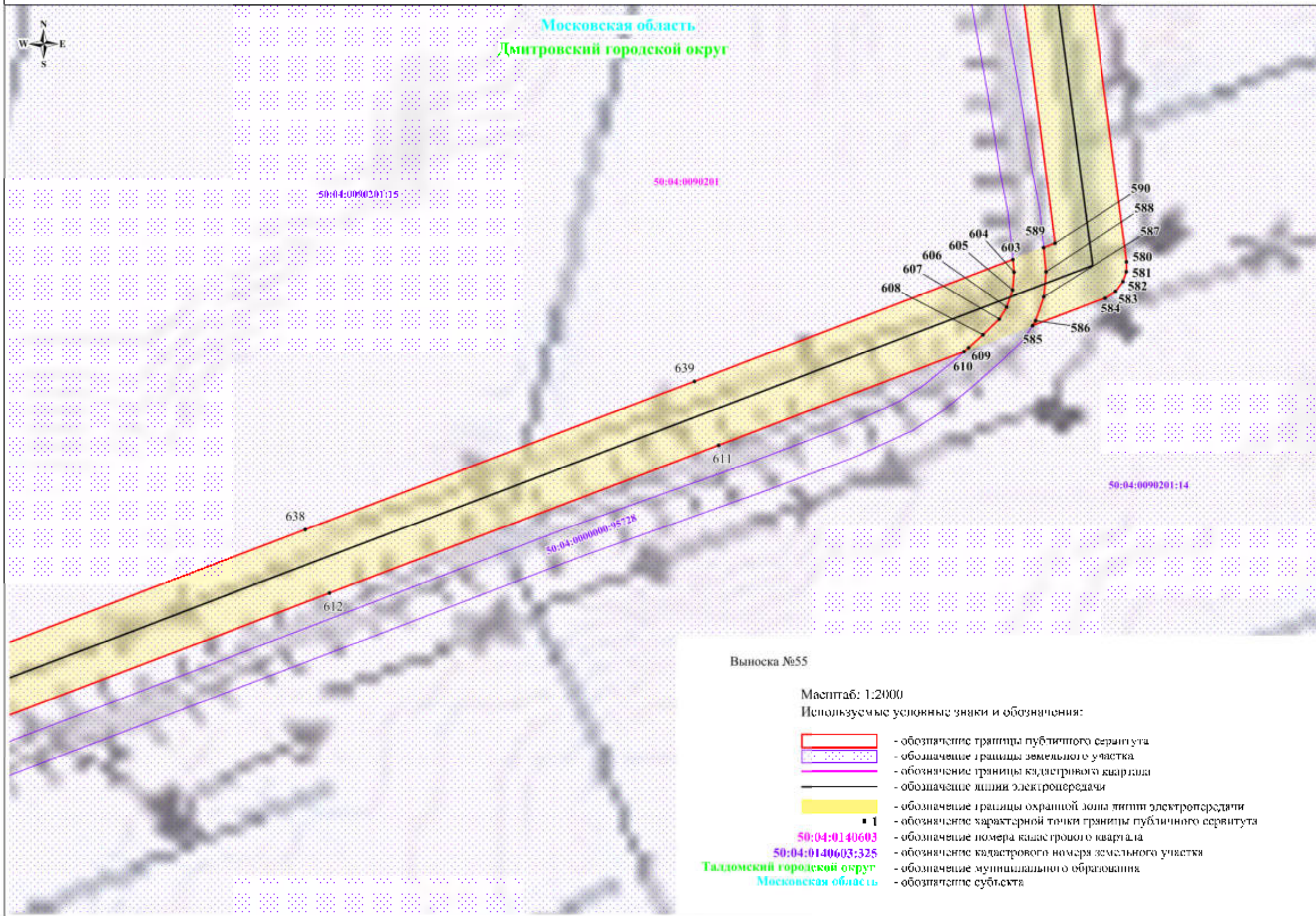


Схема расположения границ публичного сервитута



Московская область
Дмитровский городской округ

50:04:0090201:15

50:04:0090201

50:04:0090201:14

50:04:0000000:95728

Выписка №55

Масштаб: 1:2000

Используемые условные знаки и обозначения:

- обозначение границы публичного сервитута
- обозначение границы земельного участка
- обозначение границы кадастрового квартала
- обозначение линии электропередачи
- обозначение границы охранной зоны линии электропередачи
- обозначение характерной точки границы публичного сервитута
- 50:04:0140603 - обозначение номера кадастрового квартала
- 50:04:0140603:325 - обозначение кадастрового номера земельного участка
- Талдомский городской округ - обозначение муниципального образования
- Московская область - обозначение субъекта

Схема расположения границ публичного сервитута

Московская область
Дмитровский городской округ

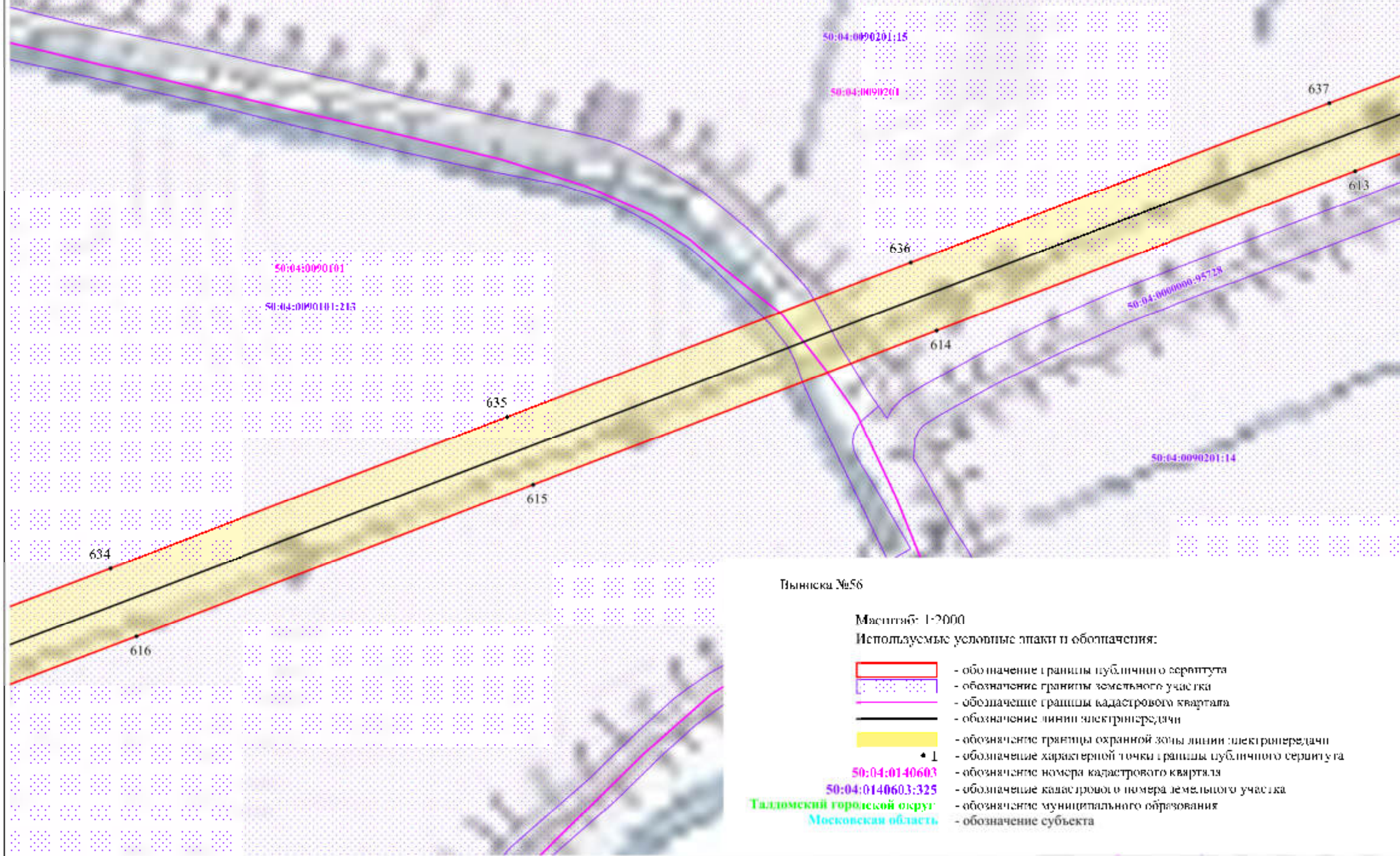



Схема расположения границ публичного сервитута

Московская область

Дмитровский городской округ

50:04:0090101:213

50:04:0090101

633

617

632

618

631

619

Выноска №57

Масштаб: 1:2000

Используемые условные знаки и обозначения:











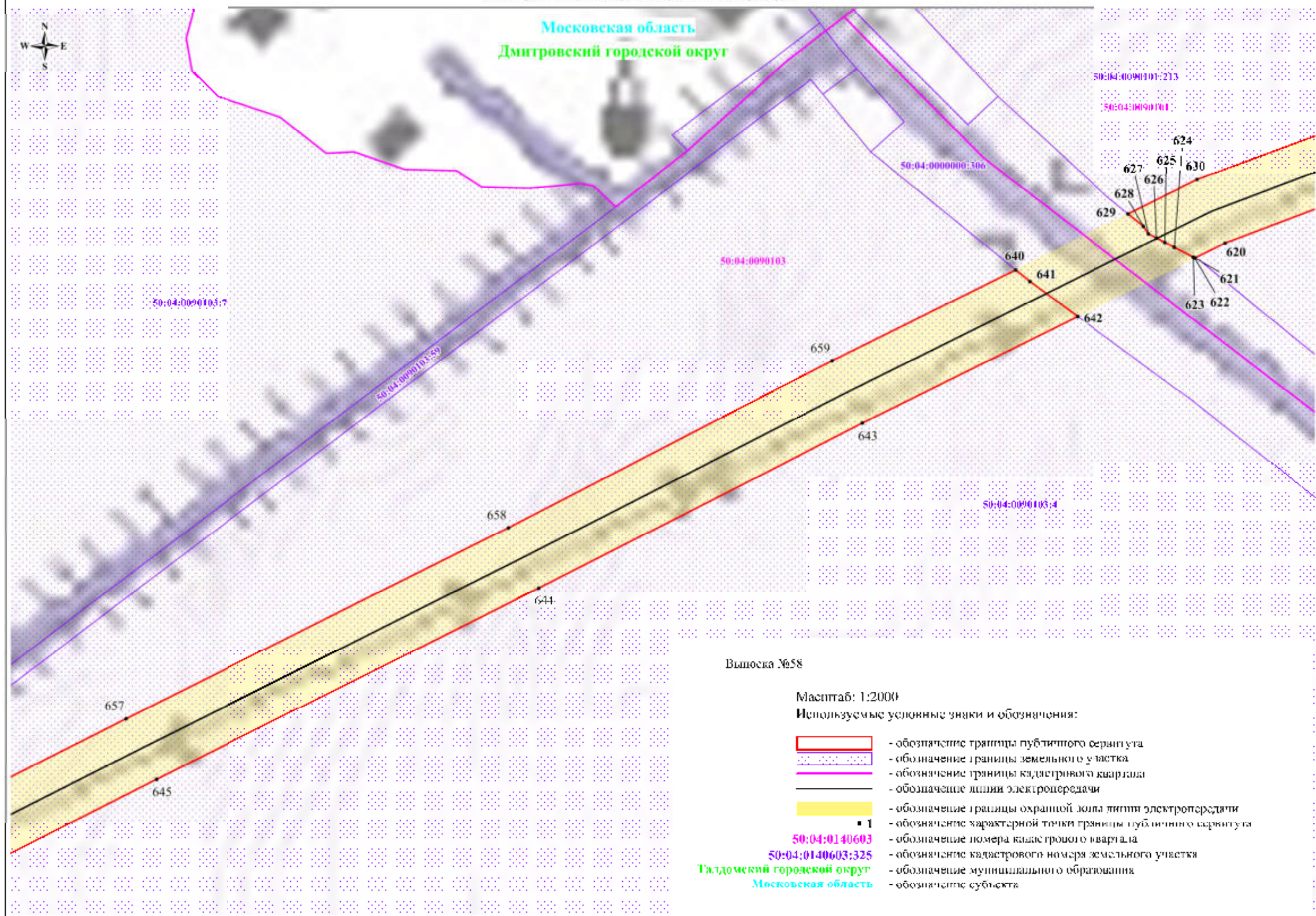
-  - обозначение границы публичного сервитута
-  - обозначение границы земельного участка
-  - обозначение границы кадастрового квартала
-  - обозначение линии электропередачи
-  - обозначение границы охранной зоны линии электропередачи
-  - обозначение характерной точки границы публичного сервитута
-  50:04:0140603 - обозначение номера кадастрового квартала
-  50:04:0140603:325 - обозначение кадастрового номера земельного участка
-  Таинковский городской округ - обозначение муниципального образования
-  Московская область - обозначение субъекта

Схема расположения границ публичного сервитута

Московская область

Дмитровский городской округ



Высotka №58

Масштаб: 1:2000

Используемые условные знаки и обозначения:







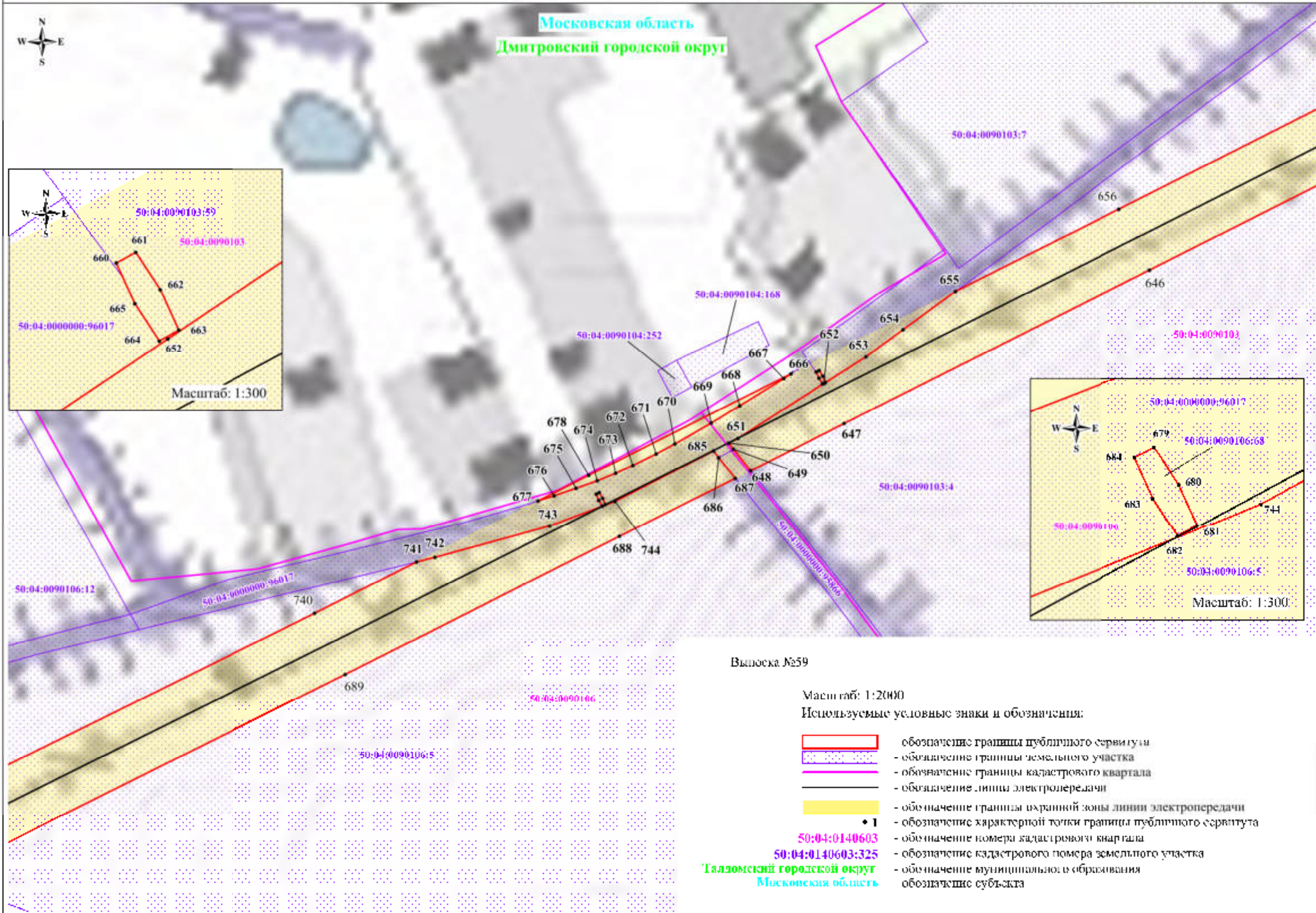
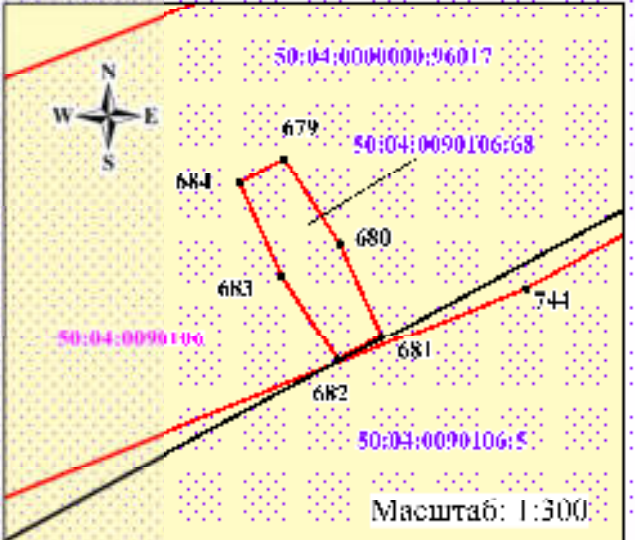
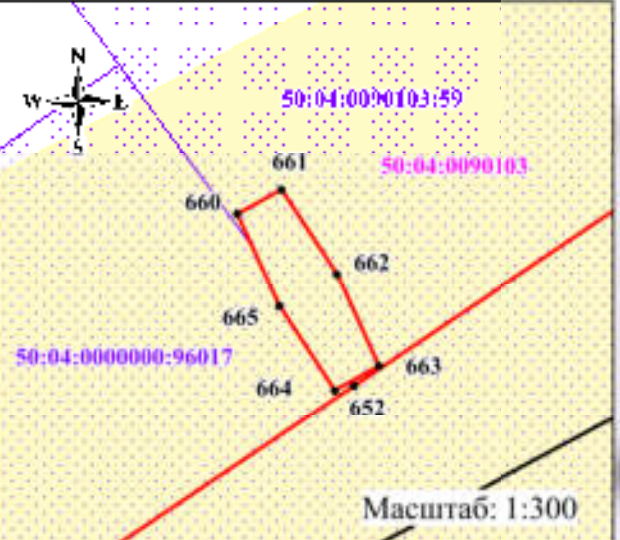
-  - обозначение границы публичного сервитута
-  - обозначение границы земельного участка
-  - обозначение границы кадастрового квартала
-  - обозначение линии электропередачи
-  - обозначение границы охранной зоны линии электропередачи
-  1 - обозначение характерной точки границы публичного сервитута
- 50:04:0140603 - обозначение номера кадастрового квартала
- 50:04:0140603:325 - обозначение кадастрового номера земельного участка
- Талдомский городской округ - обозначение муниципального образования
- Московская область - обозначение субъекта

Схема расположения границ публичного сервитута



Московская область
Дмитровский городской округ



Выписка №59

Масштаб: 1:2000

Используемые условные знаки и обозначения:

- обозначение границы публичного сервитута
- обозначение границы земельного участка
- обозначение границы кадастрового квартала
- обозначение линии электропередачи
- обозначение границы охранной зоны линии электропередачи
- 1 - обозначение характерной точки границы публичного сервитута
- 50:04:0140603 - обозначение номера кадастрового квартала
- 50:04:0140603:325 - обозначение кадастрового номера земельного участка
- Талдомский городской округ
Московская область - обозначение муниципального образования субъекта











Схема расположения границ публичного сервитута

Московская область
Дмитровский городской округ

Выписка №611

Масштаб: 1:2000

Используемые условные знаки и обозначения:

-  - обозначение границы публичного сервитута
-  - обозначение границы земельного участка
-  - обозначение границы кадастрового квартала
-  - обозначение линии электропередачи
-  - обозначение границы охранной зоны линии электропередачи
-  - обозначение характерной точки границы публичного сервитута
-  - обозначение номера кадастрового квартала
-  - обозначение кадастрового номера земельного участка
-  - обозначение муниципального образования
-  - обозначение субъекта

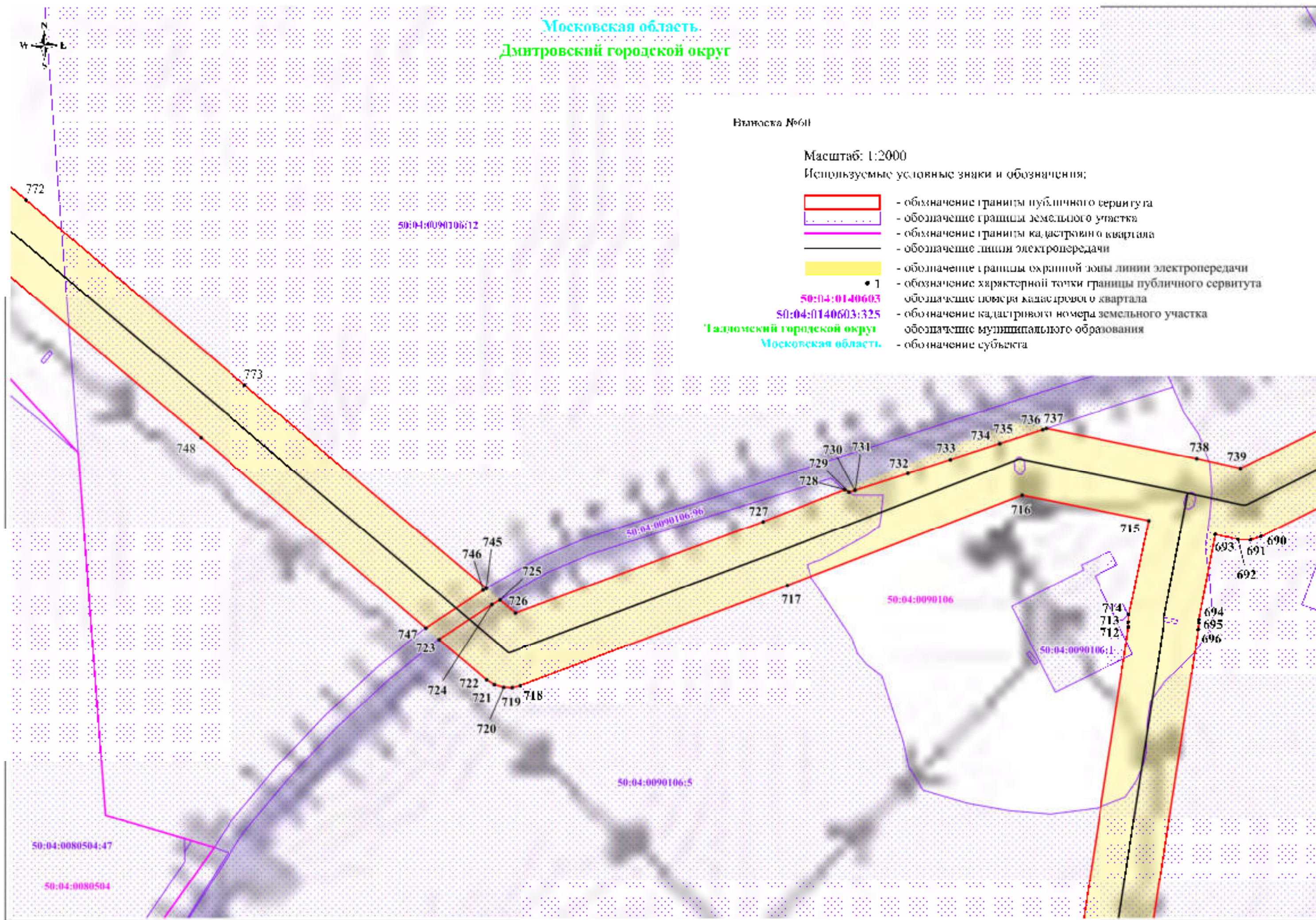
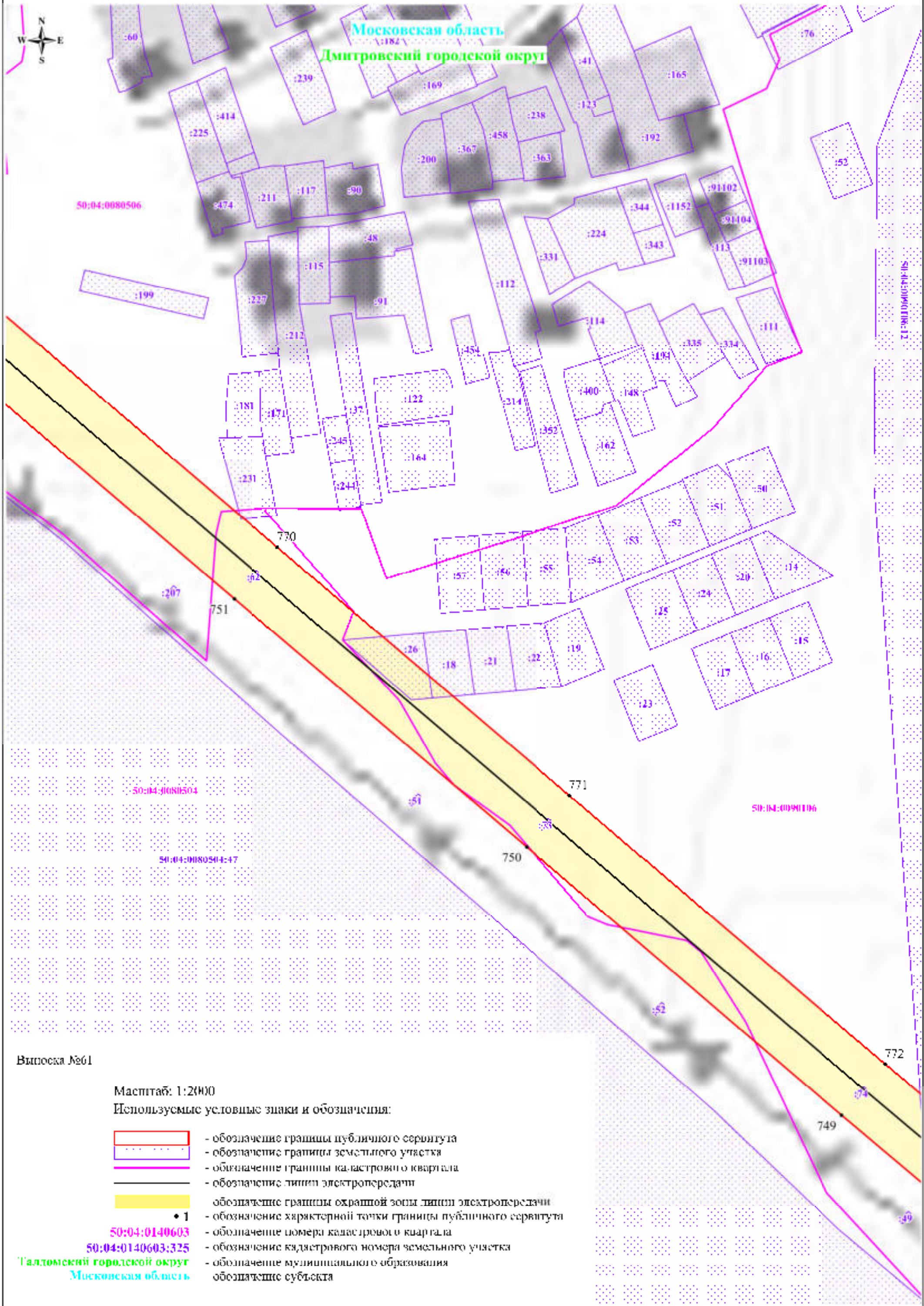


Схема расположения границ публичного сервитута



Выпуск №61

Масштаб: 1:2000

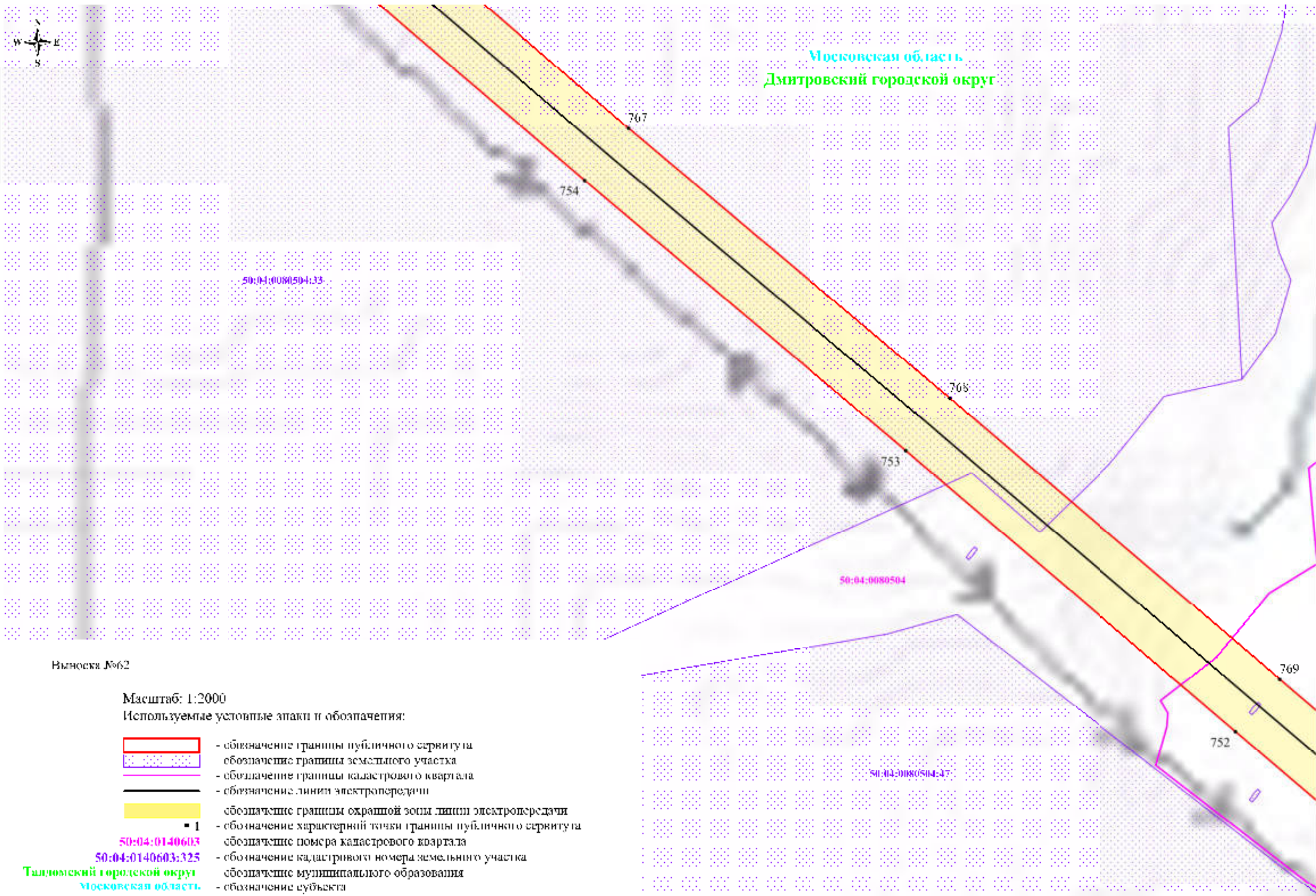
Используемые условные знаки и обозначения:

- обозначение границы публичного сервитута
- обозначение границ земельного участка
- обозначение границы кадастрового квартала
- обозначение линии электропередачи
- обозначение границ охранный зоны линии электропередачи
- 1 - обозначение характерной точки границы публичного сервитута
- 50:04:0140603 - обозначение номера кадастрового квартала
- 50:04:0140603:325 - обозначение кадастрового номера земельного участка
- Талдомский городской округ - обозначение муниципального образования
- Московская область - обозначение субъекта

Схема расположения границ публичного сервитута













Московская область
Дмитровский городской округ



Выноска №62

Масштаб: 1:2000

Используемые условные знаки и обозначения:

-  - обозначение границы публичного сервитута
-  - обозначение границы земельного участка
-  - обозначение границы кадастрового квартала
-  - обозначение линии электропередачи
-  - обозначение границ окраской зоны линии электропередачи
-  - обозначение характерной точки границы публичного сервитута
-  - обозначение номера кадастрового квартала
-  - обозначение кадастрового номера земельного участка
-  - обозначение муниципального образования
-  - обозначение субъекта

Талдомский городской округ
Московская область

Схема расположения границ публичного сервитута

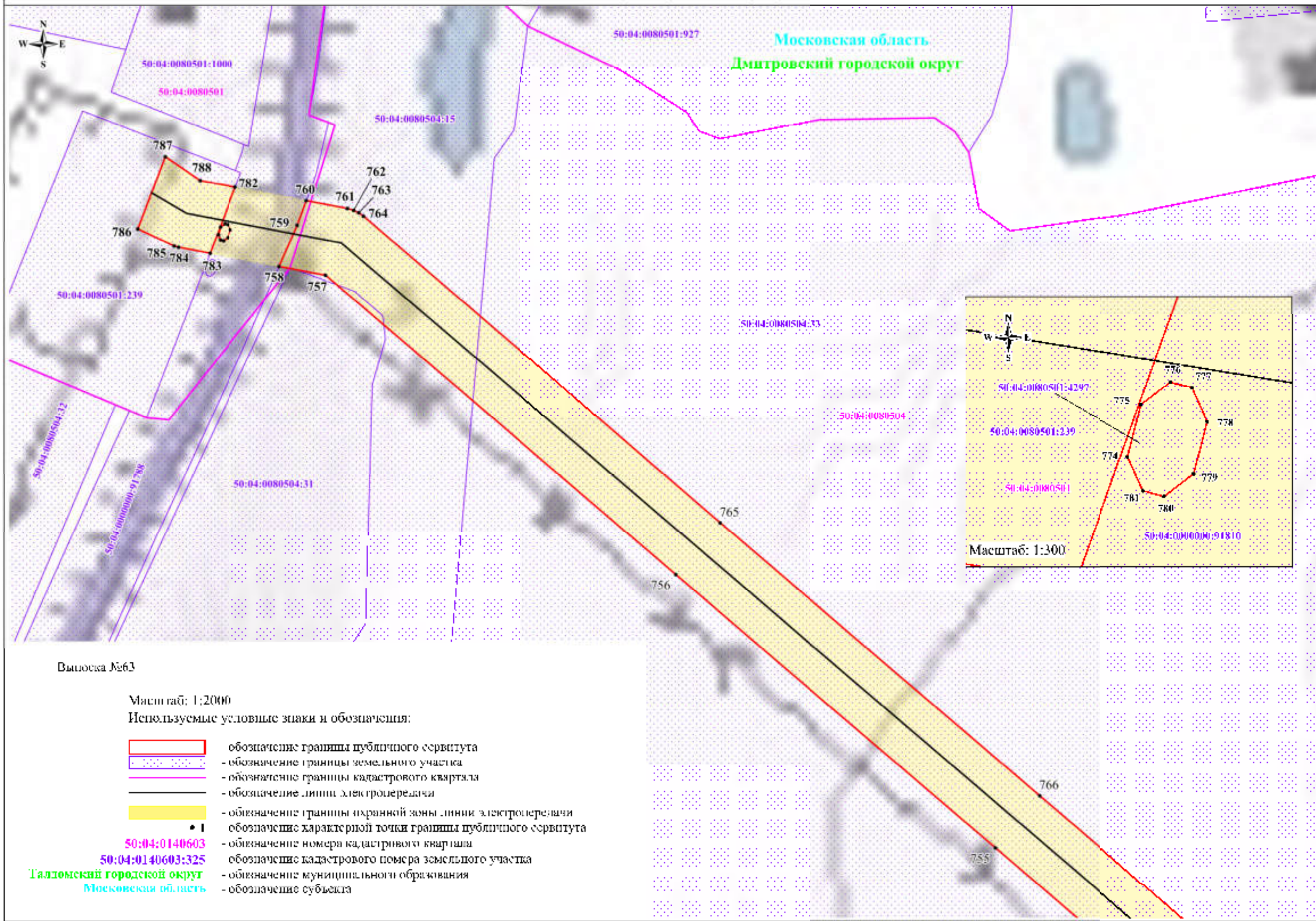


Схема расположения границ публичного сервитута

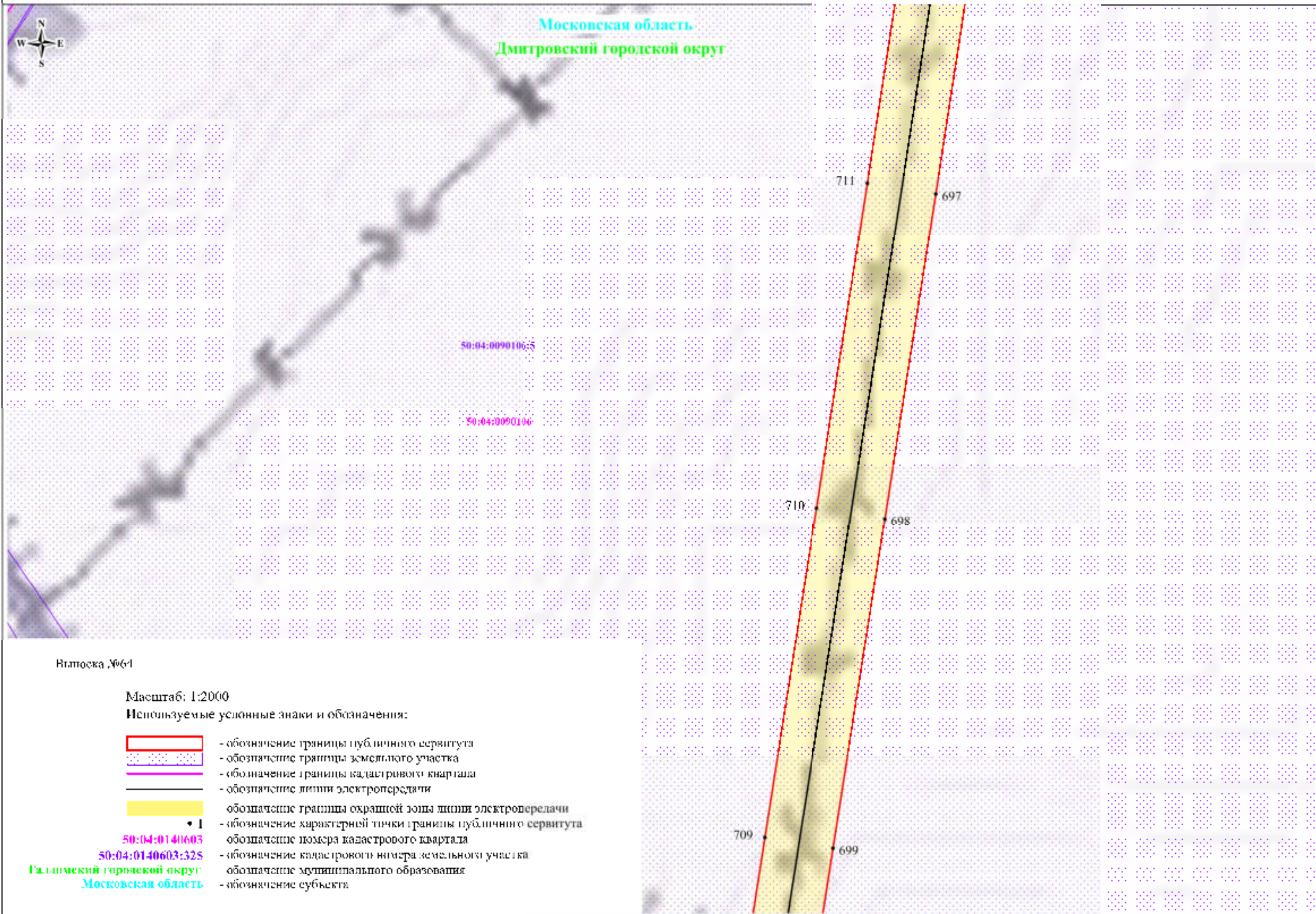
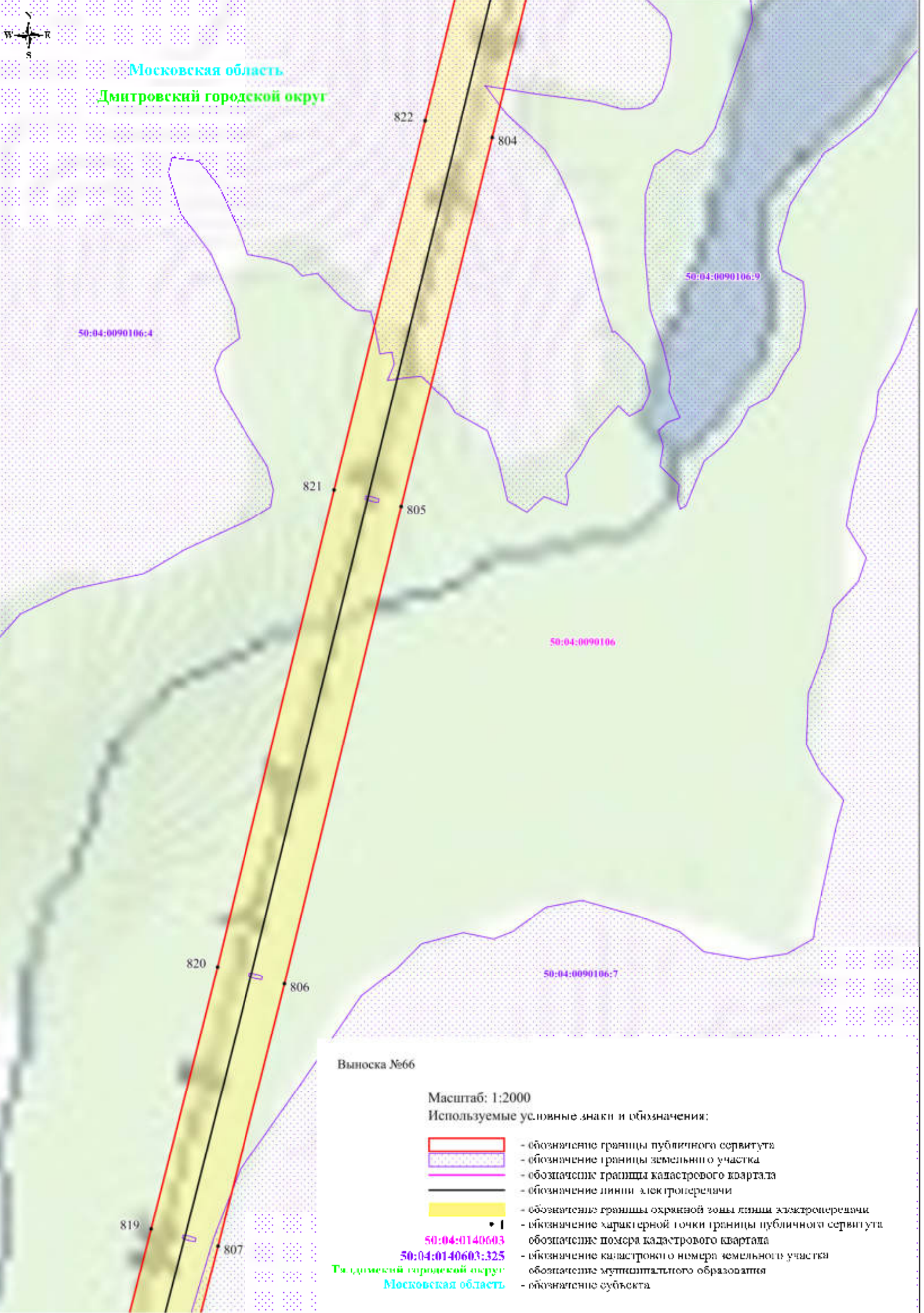


Схема расположения границ публичного сервитута



Схема расположения границ публичного сервитута



Московская область

Дмитровский городской округ

50:04:0090106:4

822

804

50:04:0090106:9

821

805

50:04:0090106

820











806

50:04:0090106:7

Выноска №66

Масштаб: 1:2000

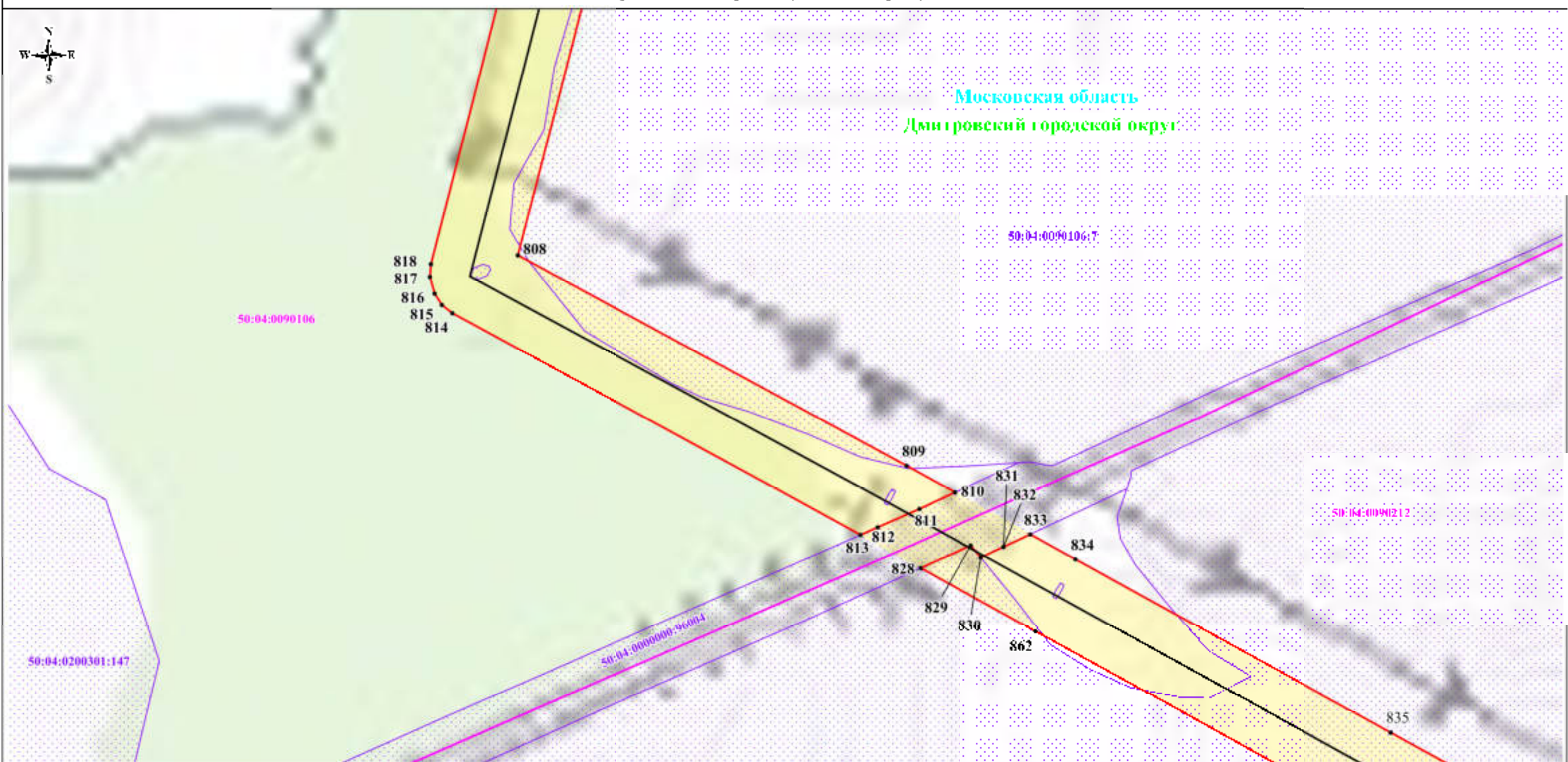
Используемые условные знаки и обозначения:

-  - обозначение границы публичного сервитута
-  - обозначение границы земельного участка
-  - обозначение границы кадастрового квартала
-  - обозначение линии электропередачи
-  - обозначение границы охранной зоны линии электропередачи
-  - обозначение характерной точки границы публичного сервитута
-  50:04:0140603 - обозначение номера кадастрового квартала
-  50:04:0140603:325 - обозначение кадастрового номера земельного участка
-  г. Дмитровский городской округ - обозначение муниципального образования
-  Московская область - обозначение субъекта

819

807

Схема расположения границ публичного сервитута



Выноска №67

Масштаб: 1:2000

Используемые условные знаки и обозначения:











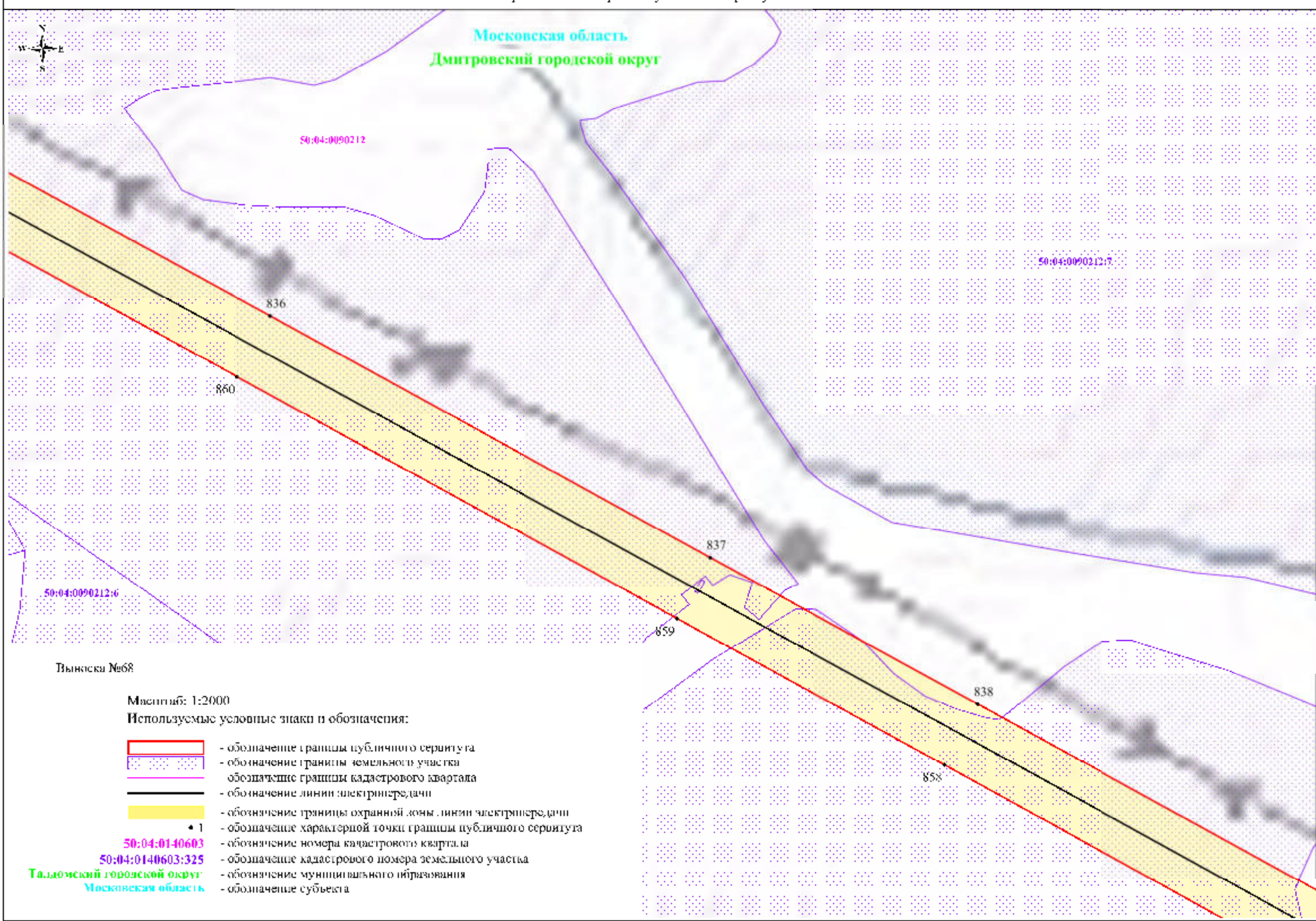
-  - обозначение границ публичного сервитута
-  - обозначение границы земельного участка
-  - обозначение границы кадастрового квартала
-  - обозначение линии электропередачи
-  - обозначение границы охранной зоны линии электропередачи
-  • 1 - обозначение характерной точки границы публичного сервитута
-  - обозначение номера кадастрового квартала
-  - обозначение кадастрового номера земельного участка
-  - обозначение муниципального образования
-  - обозначение субъекта

Схема расположения границ публичного сервитута

Московская область
Дмитровский городской округ



Выписка №68

Масштаб: 1:2000

Используемые условные знаки и обозначения:











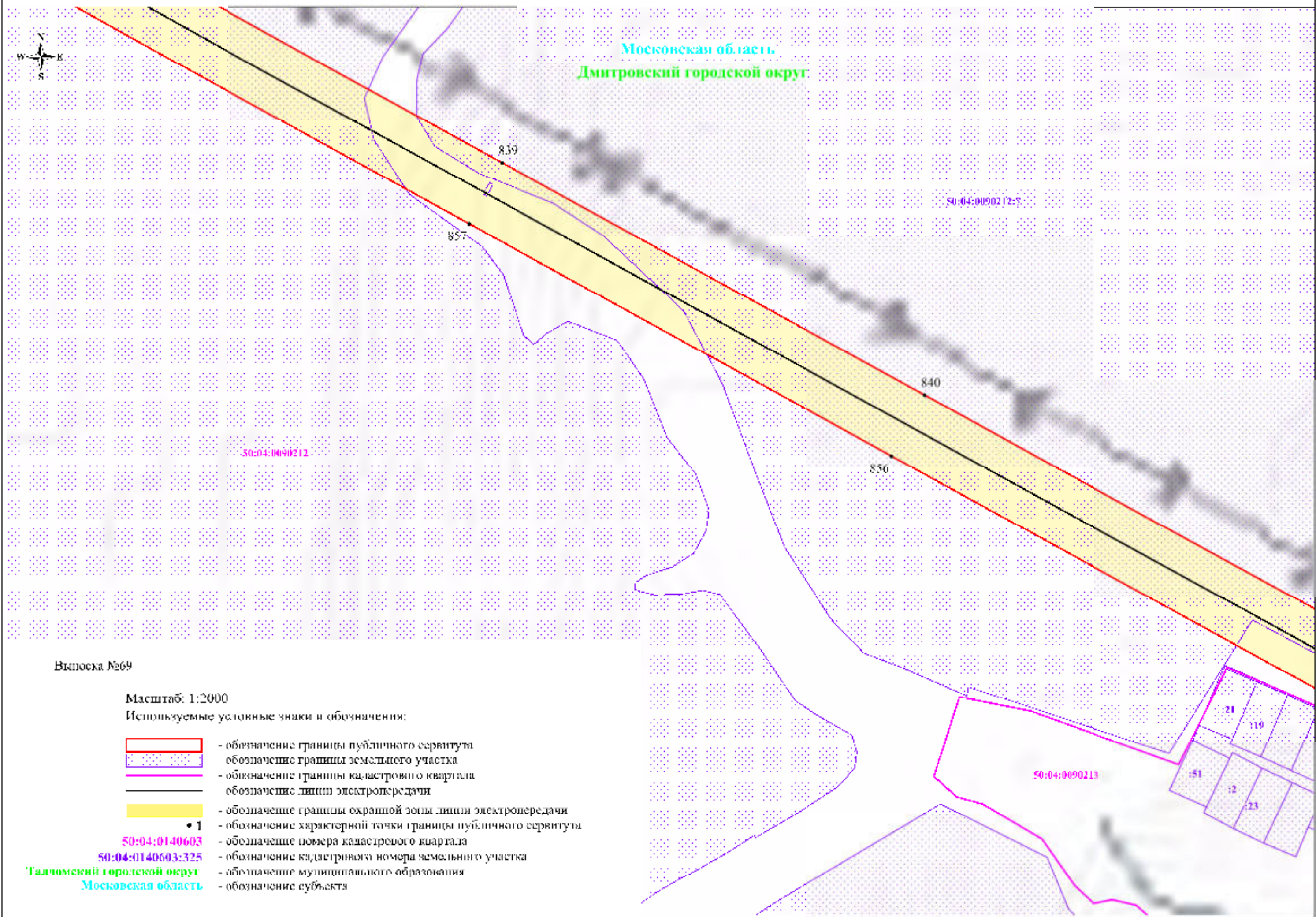
-  - обозначение границы публичного сервитута
-  - обозначение границы земельного участка
-  - обозначение границ кадастрового квартала
-  - обозначение линии электропередачи
-  - обозначение границы охранной зоны линии электропередачи
-  1 - обозначение характерной точки границы публичного сервитута
-  50:04:0140603 - обозначение номера кадастрового квартала
-  50:04:0140603:325 - обозначение кадастрового номера земельного участка
-  Тадомский городской округ - обозначение муниципального образования
-  Московская область - обозначение субъекта

Схема расположения границ публичного сервитута



Выписка №69

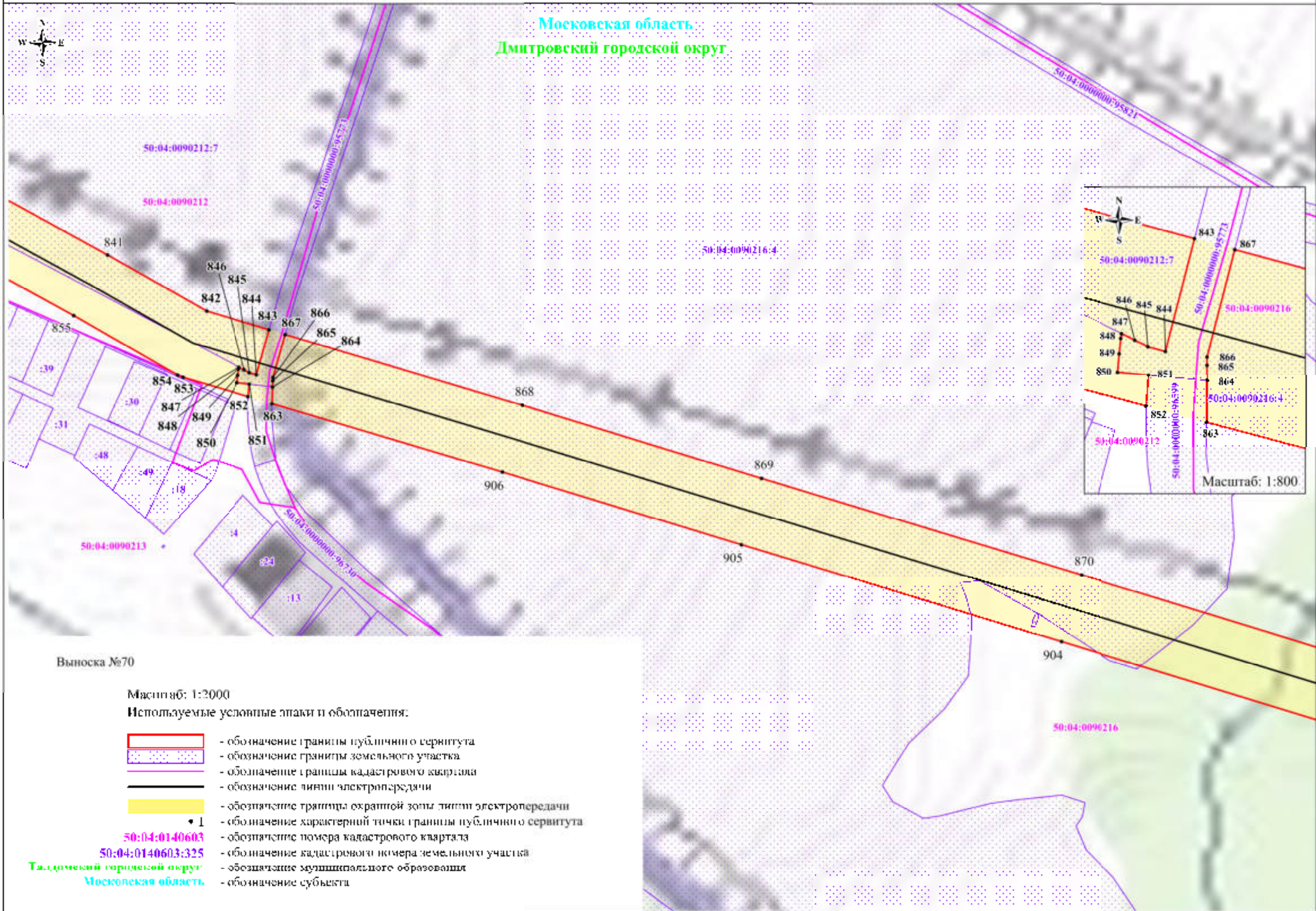
Масштаб: 1:2000

Используемые условные знаки и обозначения:

- обозначение границы публичного сервитута
- обозначение границы земельного участка
- обозначение границы кадастрового квартала
- обозначение линии электропередачи
- обозначение границы охранной зоны линии электропередачи
- 1 - обозначение характерной точки границы публичного сервитута
- 50:04:0140603 - обозначение номера кадастрового квартала
- 50:04:0140603:325 - обозначение кадастрового номера земельного участка
- Дмитровский городской округ - обозначение муниципального образования
- Московская область - обозначение субъекта

Схема расположения границ публичного сервитута











Московская область
Дмитровский городской округ



Выноска №70

Масштаб: 1:2000

Используемые условные знаки и обозначения:

-  - обозначение границы публичного сервитута
-  - обозначение границы земельного участка
-  - обозначение границы кадастрового квартала
-  - обозначение линии электропередачи
-  - обозначение границы охранной зоны линии электропередачи
-  • 1 - обозначение характерной точки границы публичного сервитута
-  50:04:0140603 - обозначение номера кадастрового квартала
-  50:04:0140603:325 - обозначение кадастрового номера земельного участка
-  Таг. Дмитровский городской округ - обозначение муниципального образования
-  Московская область - обозначение субъекта

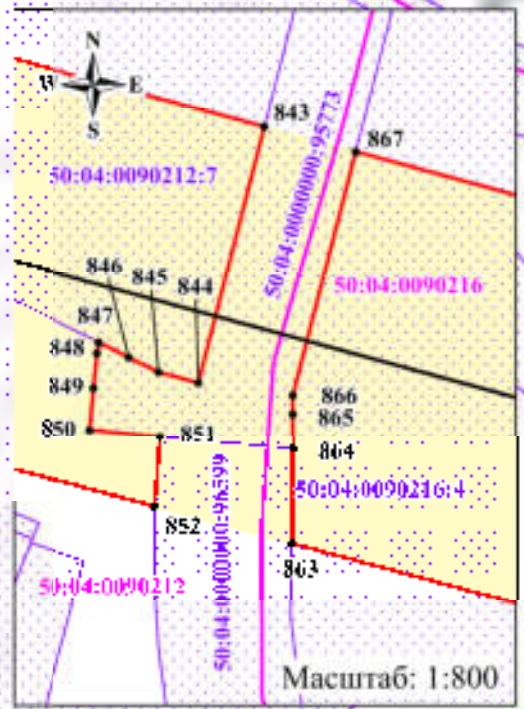
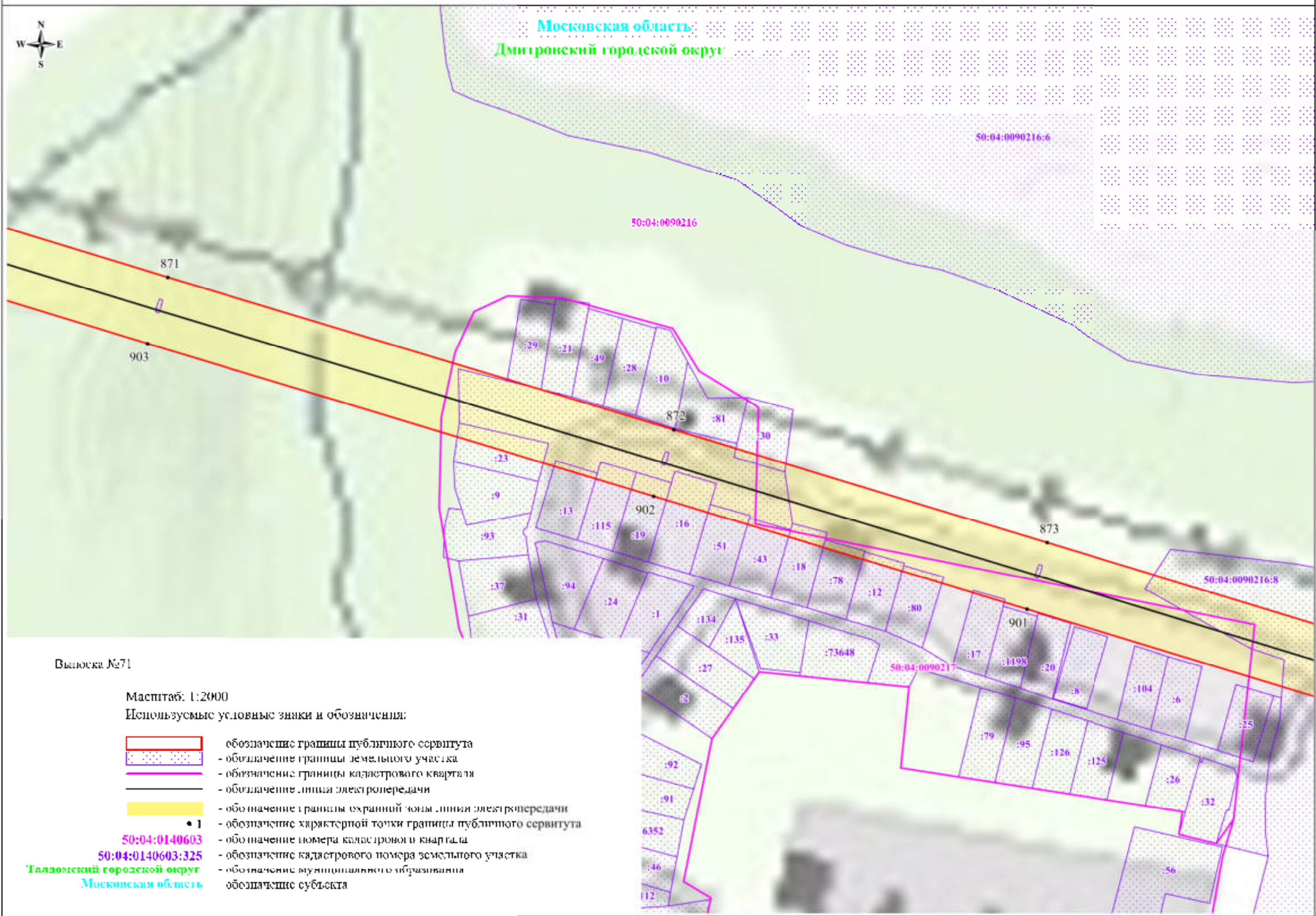


Схема расположения границ публичного сервитута



Московская область
Дмитровский городской округ

50:04:0090216:6

50:04:0090216

871

903

872

873

50:04:0090216:8

50:04:0090217

901

Выпуск №71

Масштаб: 1:2000

Используемые условные знаки и обозначения:











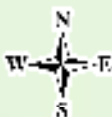
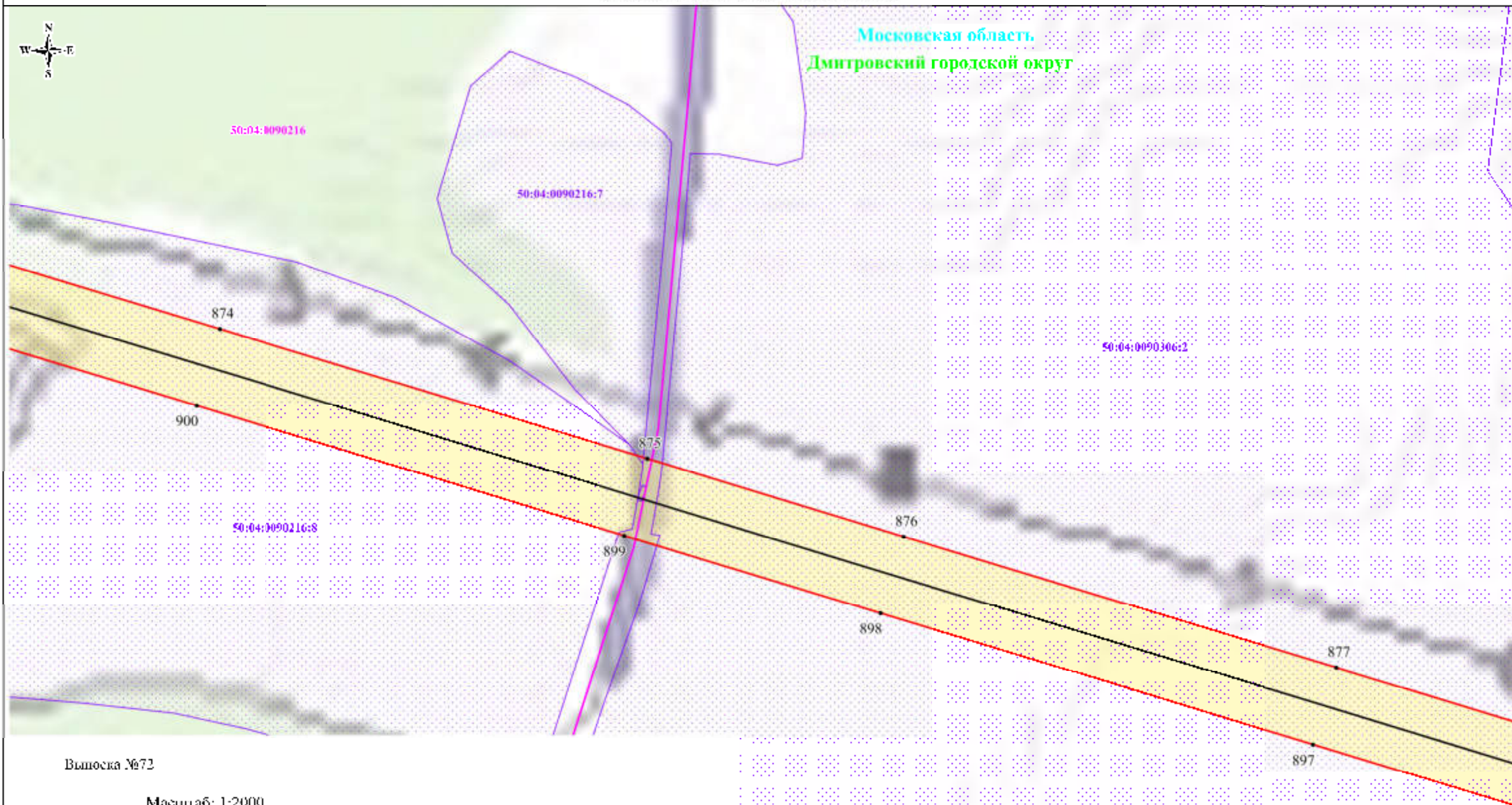
-  обозначение границы публичного сервитута
-  - обозначение границы земельного участка
-  - обозначение границы кадастрового квартала
-  - обозначение линии электропередачи
-  - обозначение границы охранной зоны линии электропередачи
-  • 1 - обозначение характерной точки границы публичного сервитута
-  50:04:0140603 - обозначение номера кадастрового квартала
-  50:04:0140603:325 - обозначение кадастрового номера земельного участка
-  Талдомский городской округ - обозначение муниципального образования
-  Московская область - обозначение субъекта

Схема расположения границ публичного сервитута



Московская область,
Дмитровский городской округ



Вышка №73

Масштаб: 1:2000

Используемые условные знаки и обозначения:







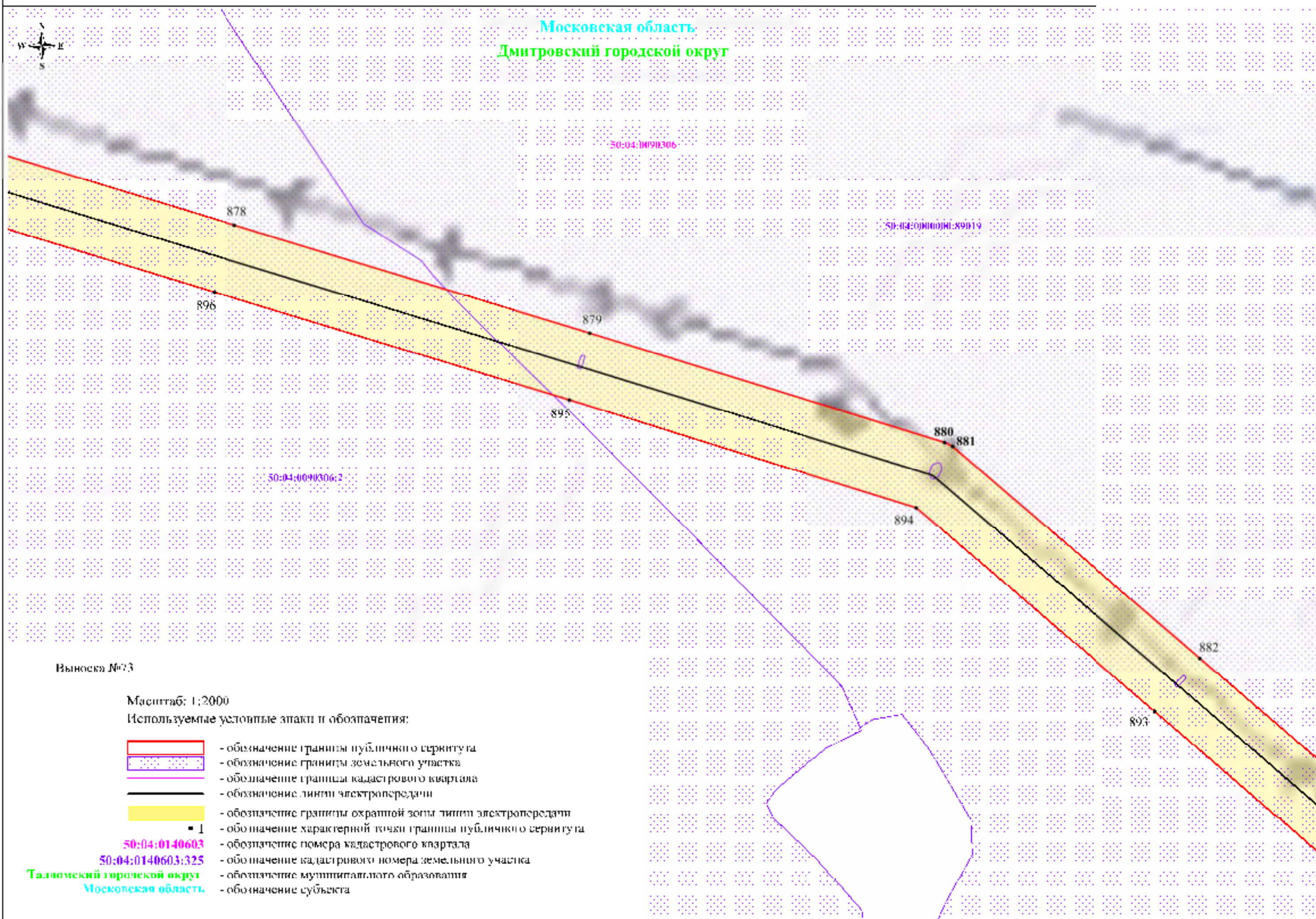
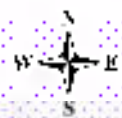
-  - обозначение границы публичного сервитута
-  - обозначение границы земельного участка
-  - обозначение границы кадастрового квартала
-  - обозначение линии электропередачи
-  - обозначение границы охранной зоны линии электропередачи
-  1 - обозначение характерной точки границы публичного сервитута
- 50:04:0140603 - обозначение номера кадастрового квартала
- 50:04:0140603:325 - обозначение кадастрового номера земельного участка
- Галдомский городской округ - обозначение муниципального образования
- Московская область - обозначение субъекта

Схема расположения границ публичного сервитута

Московская область
Дмитровский городской округ



Выноска №73

Масштаб: 1:2000

Используемые условные знаки и обозначения:











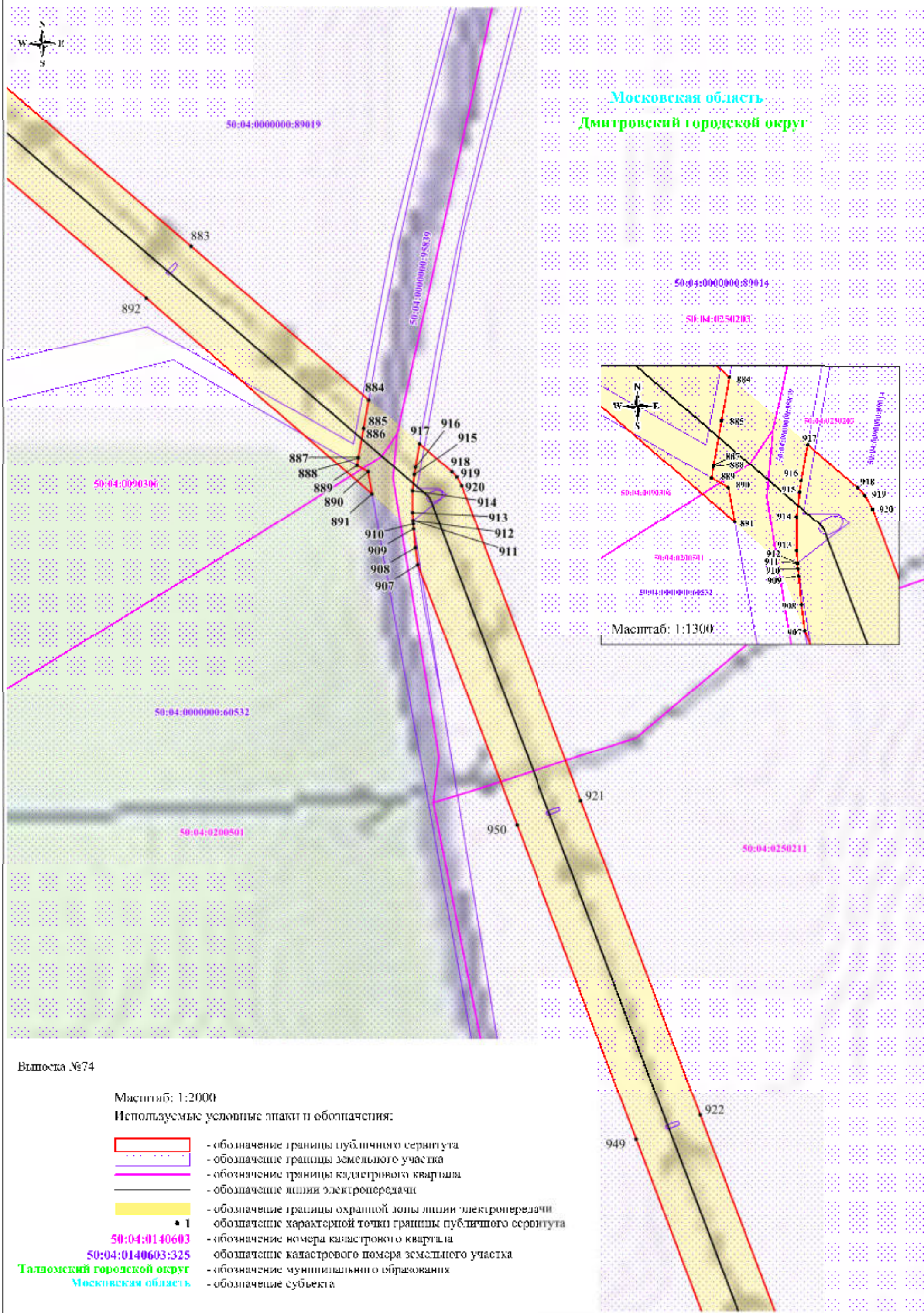
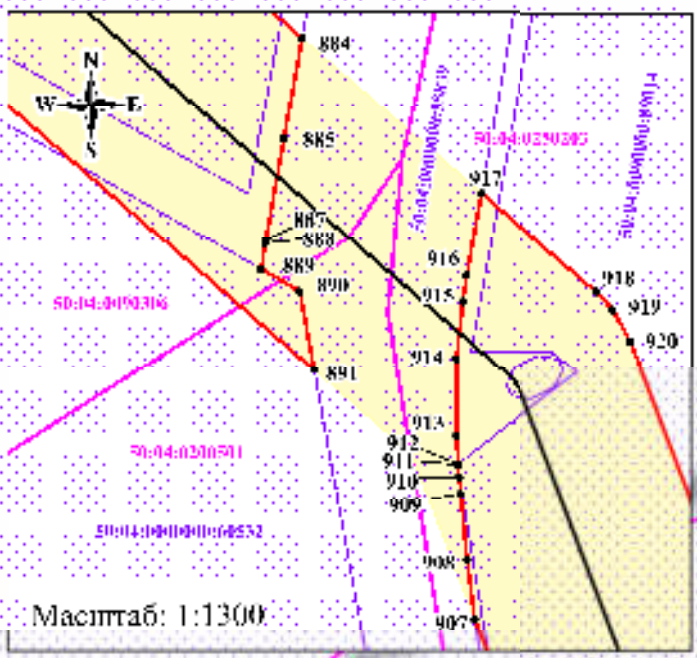
-  - обозначение границы публичного сервитута
-  - обозначение границы земельного участка
-  - обозначение границы кадастрового квартала
-  - обозначение линии электропередачи
-  - обозначение границы охранной зоны линии электропередачи
-  1 - обозначение характерной точки границы публичного сервитута
-  50:04:0140603 - обозначение номера кадастрового квартала
-  50:04:0140603:325 - обозначение кадастрового номера земельного участка
-  Дмитровский городской округ - обозначение муниципального образования
-  Московская область - обозначение субъекта

Схема расположения границ публичного сервитута



Московская область
Дмитровский городской округ



Выписка №74

Масштаб: 1:2000

Используемые условные знаки и обозначения:











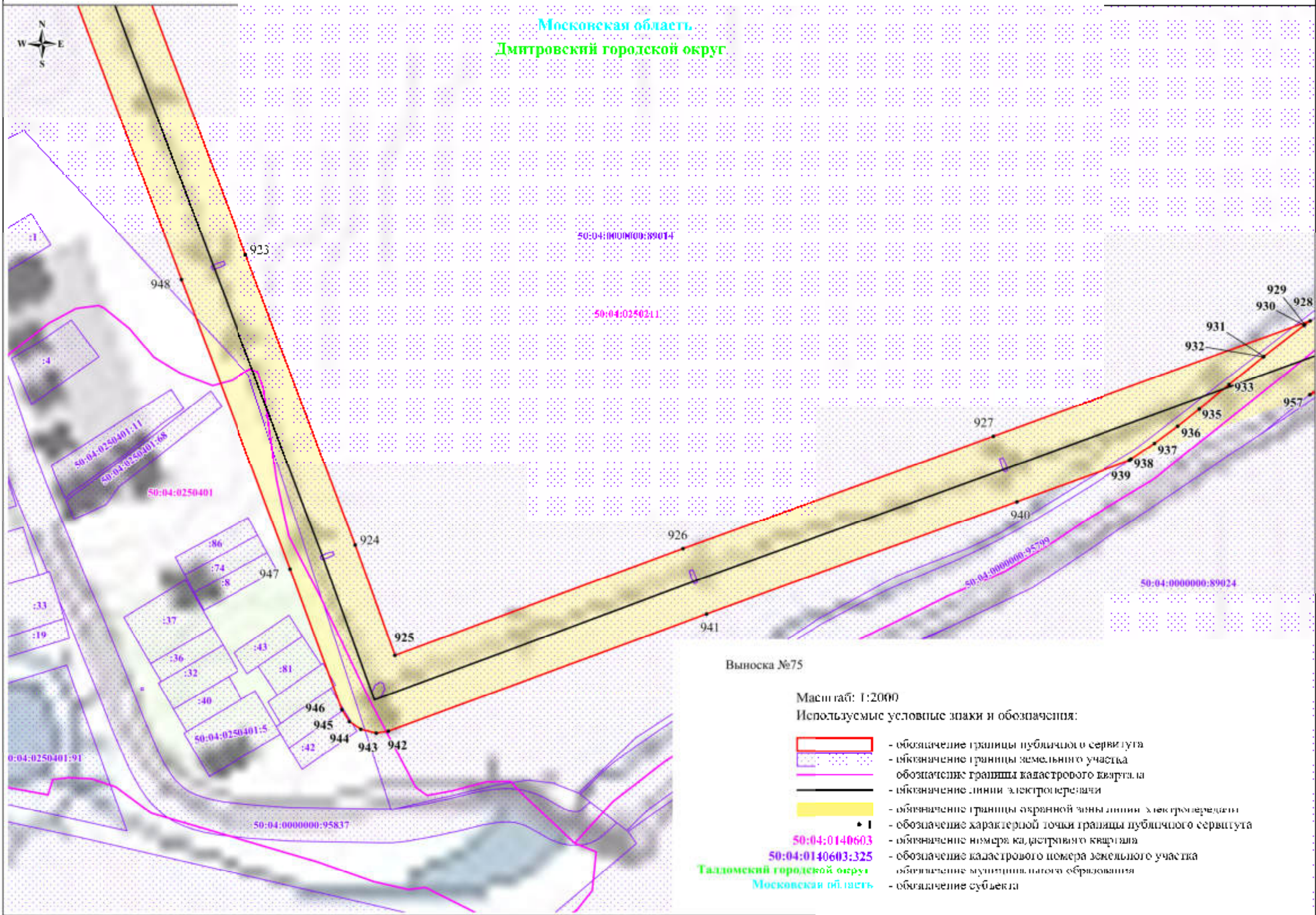
-  - обозначение границы публичного сервитута
-  - обозначение границы земельного участка
-  - обозначение границы кадастрового квартала
-  - обозначение линии электропередачи
-  - обозначение границы охранной зоны линии электропередачи
-  1 - обозначение характерной точки границ публичного сервитута
-  50:04:0140603 - обозначение номера кадастрового квартала
-  50:04:0140603:325 - обозначение кадастрового номера земельного участка
-  Талдомский городской округ - обозначение муниципального образования
-  Московская область - обозначение субъекта

Схема расположения границ публичного сервитута



Московская область
Дмитровский городской округ

Выноска №75

Масштаб: 1:2000

Используемые условные знаки и обозначения:

- обозначение границы публичного сервитута
- обозначение границы земельного участка
- обозначение границы кадастрового квартала
- обозначение линии электропередачи
- обозначение границы экранной зоны линии электропередачи
- I - обозначение характерной точки границы публичного сервитута
- 50:04:0140603 - обозначение номера кадастрового квартала
- 50:04:0140603:325 - обозначение кадастрового номера земельного участка
- 50:04:0000000:95799 - обозначение муниципального образования
- 50:04:0000000:89024 - обозначение субъекта

Схема расположения границ публичного сервитута

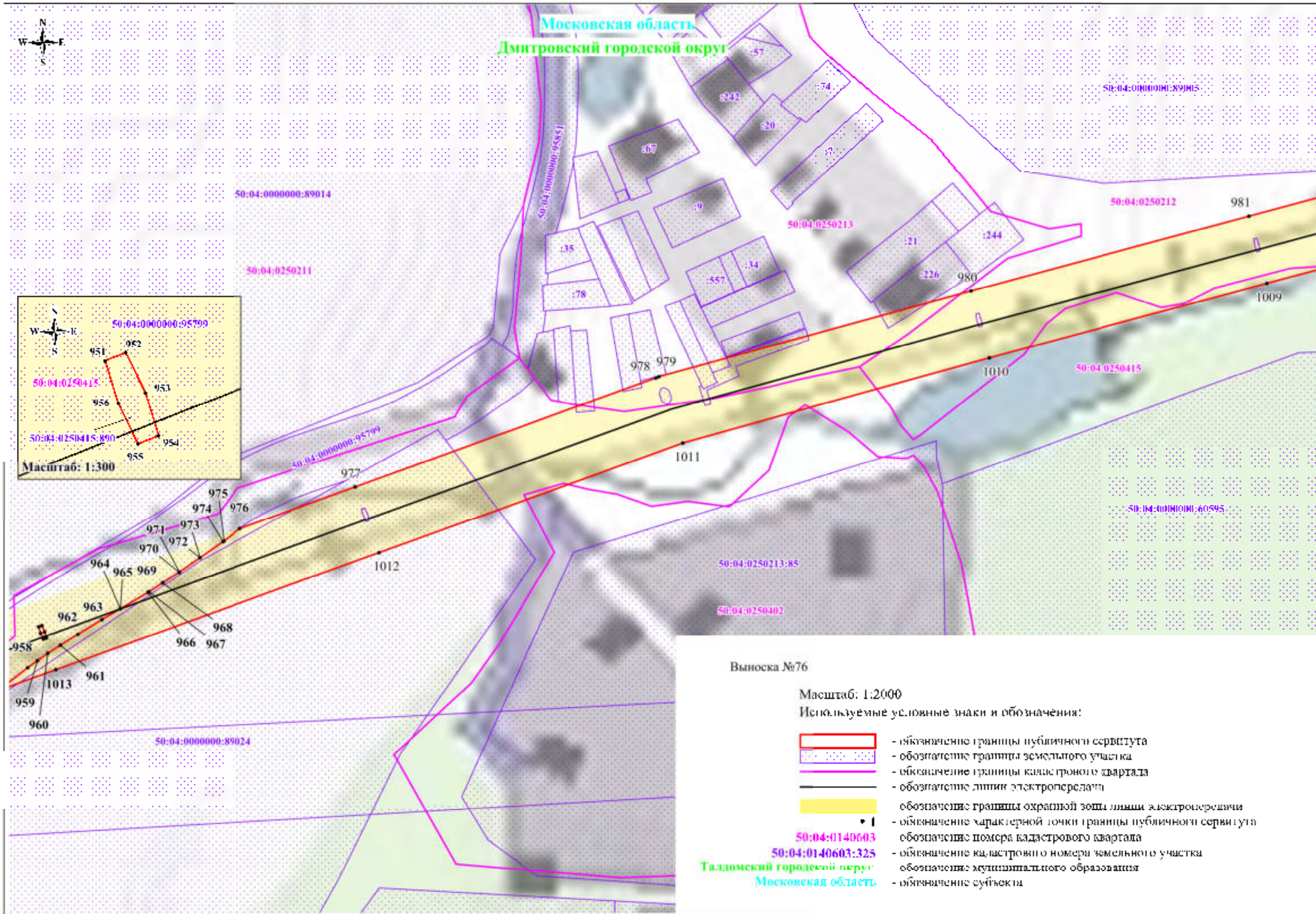
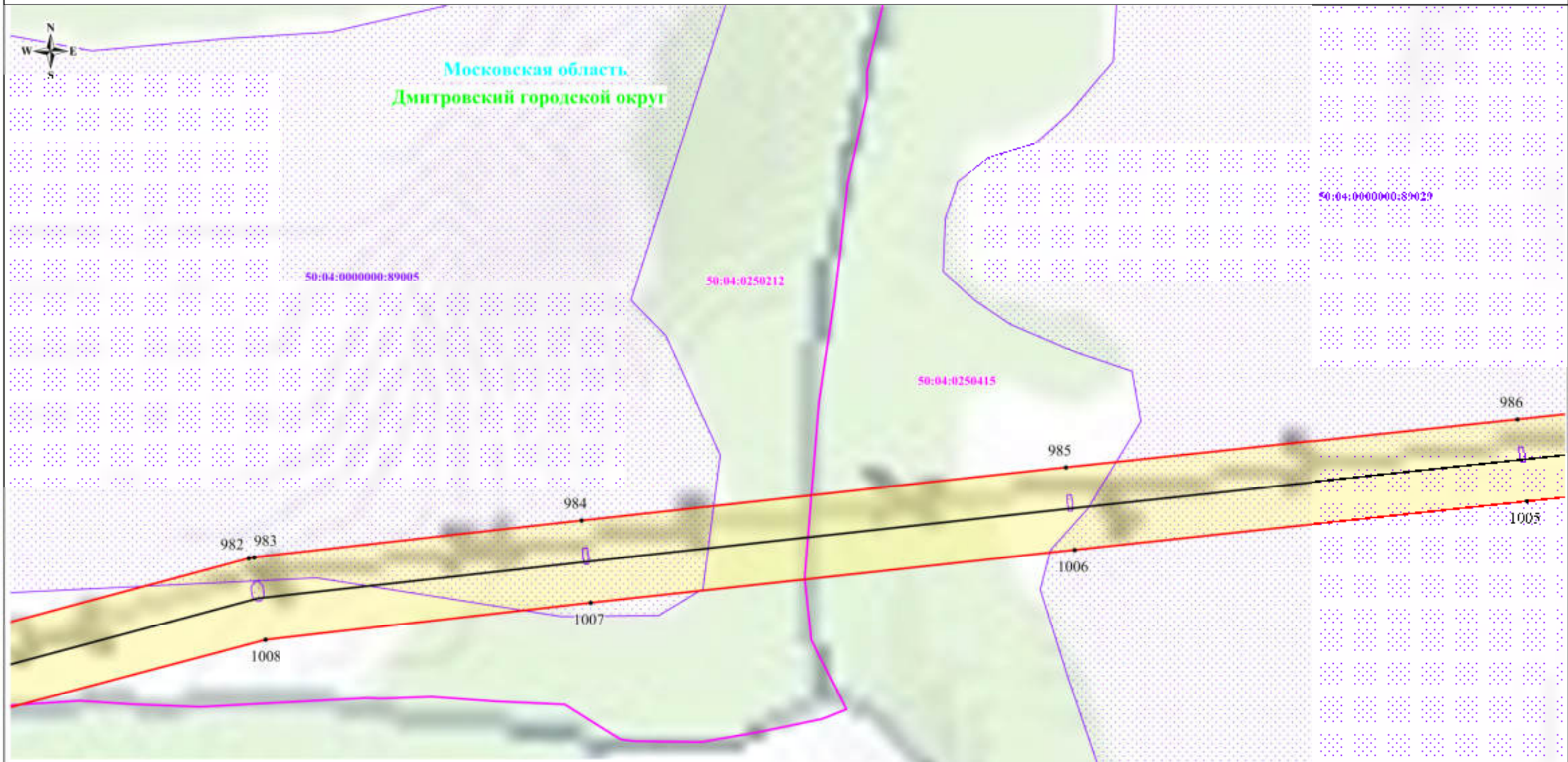


Схема расположения границ публичного сервитута



Выноска №77

Масштаб: 1:2000

Используемые условные знаки и обозначения:











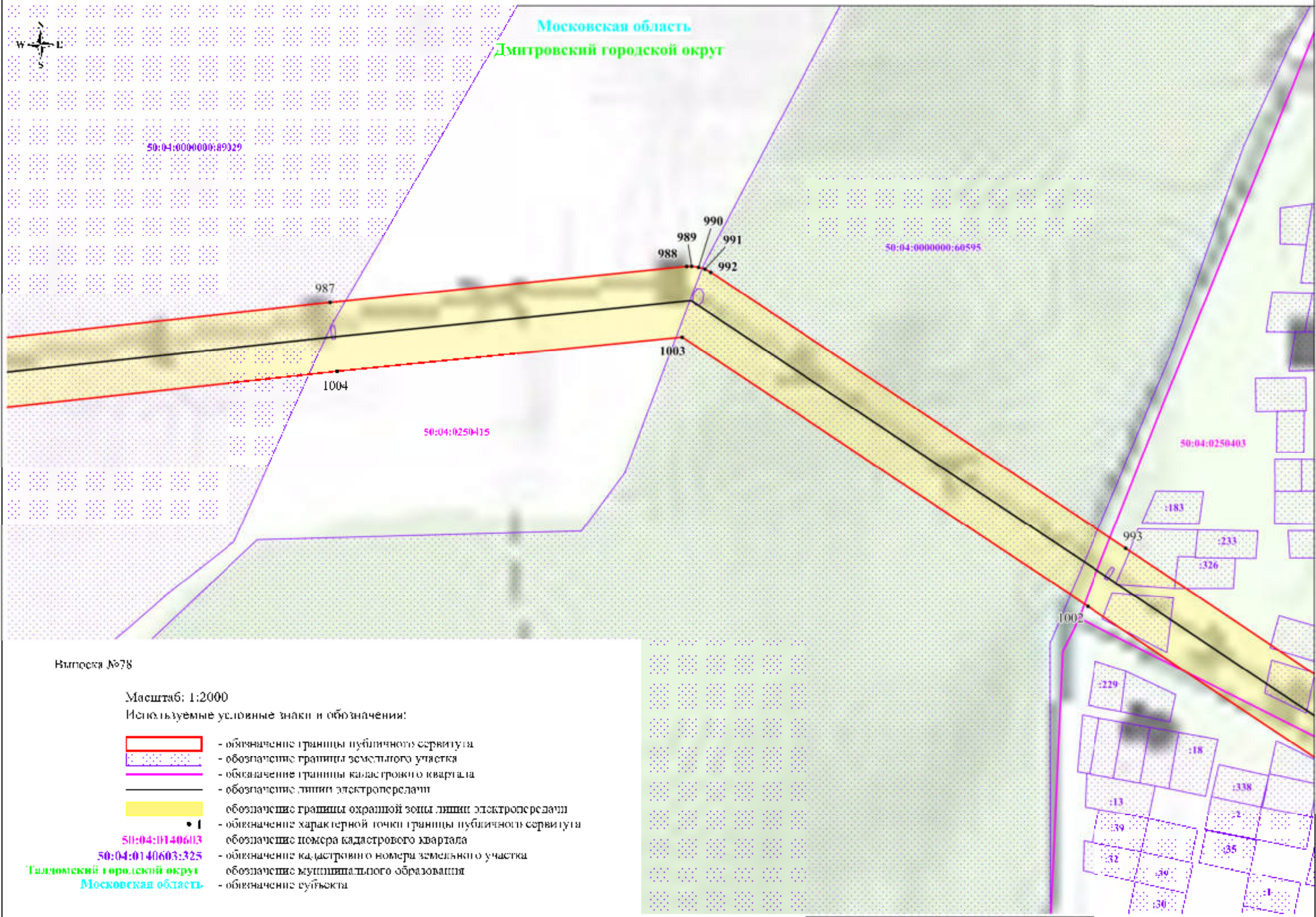
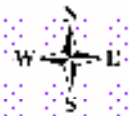
-  - обозначение границы публичного сервитута
-  - обозначение границы земельного участка
-  - обозначение границы кадастрового квартала
-  - обозначение линии электропередачи
-  - обозначение границы охранной зоны линии электропередачи
-  • 1 - обозначение характерной точки границы публичного сервитута
-  50:04:0140603 - обозначение номера кадастрового квартала
-  50:04:0140603:325 - обозначение кадастрового номера земельного участка
-  Талдомский городской округ - обозначение муниципального образования
-  Московская область - обозначение субъекта

Схема расположения границ публичного сервитута

Московская область

Дмитровский городской округ



Выпуск №78

Масштаб: 1:2000

Используемые условные знаки и обозначения:











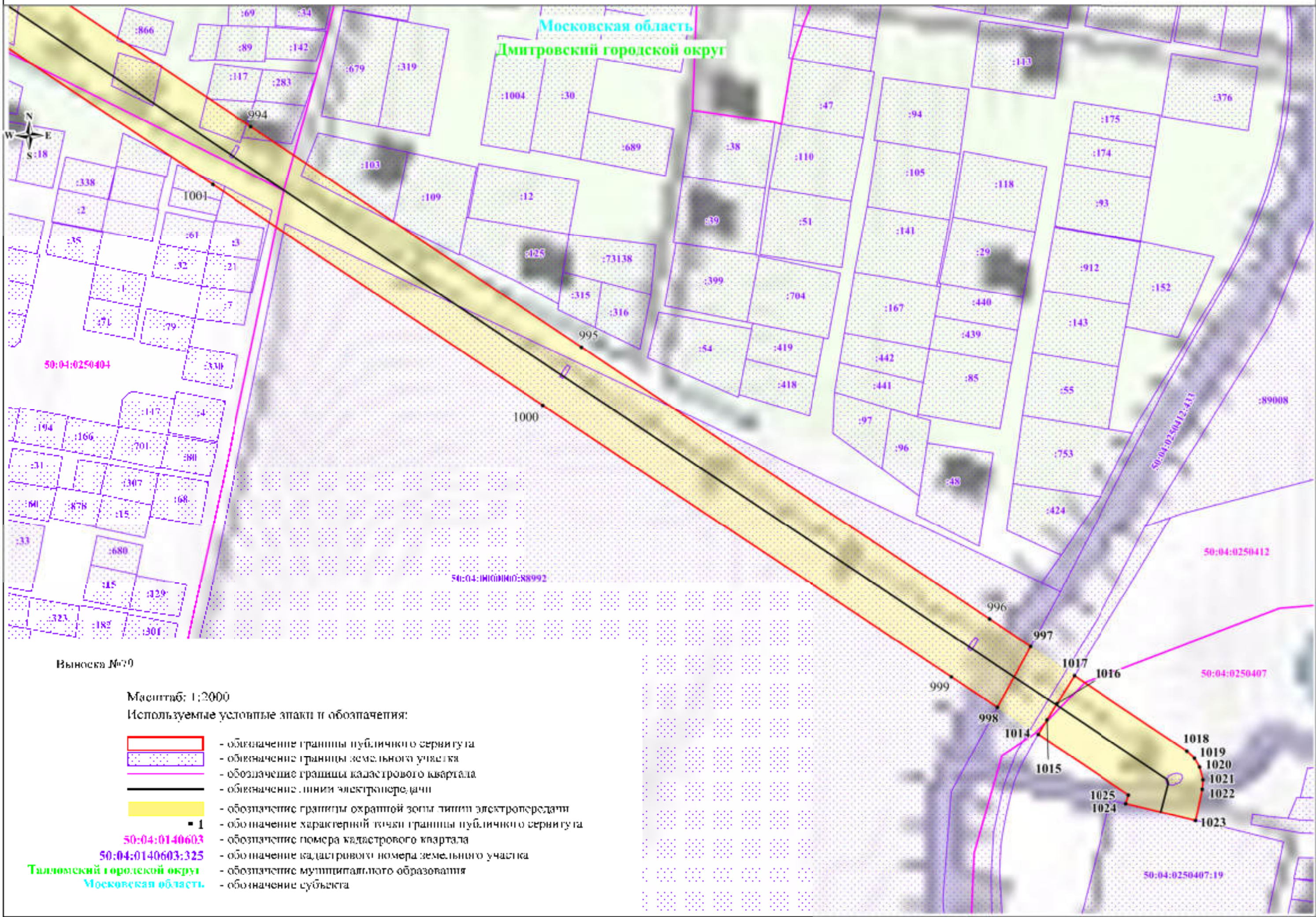
-  - обозначение границы публичного сервитута
-  - обозначение границы земельного участка
-  - обозначение границы кадастрового квартала
-  - обозначение линии электропередачи
-  - обозначение границы охранной зоны линии электропередачи
-  - обозначение характерной точки границы публичного сервитута
-  - обозначение номера кадастрового квартала
-  - обозначение кадастрового номера земельного участка
-  - обозначение муниципального образования
-  - обозначение субъекта

Схема расположения границ публичного сервитута











Московская область
Дмитровский городской округ



Выноски №79

Масштаб: 1:2000

Используемые условные знаки и обозначения:

-  - обозначение границы публичного сервитута
-  - обозначение границы земельного участка
-  - обозначение границы кадастрового квартала
-  - обозначение линии электропередачи
-  - обозначение границы охранной зоны линий электропередачи
-  1 - обозначение характерной точки границы публичного сервитута
-  50:04:0140603 - обозначение номера кадастрового квартала
-  50:04:0140603:325 - обозначение кадастрового номера земельного участка
-  Дмитровский городской округ - обозначение муниципального образования
-  Московская область - обозначение субъекта

Пояснительная записка

Согласно Письму от 19.03.2019 г. № «О присвоении диспетчерских наименований ЛЭП», в целях приведения к единому стандарту диспетчерских наименований ВЛ было присвоено наименование ВЛ 110 кВ Юрьево-Темпы I цепь с отпайками.

Представитель ПАО «Россети Московский регион»
(на основании доверенности от 23.09.2020
№ 77/555-н/77-2020-5-814)



И.В.Уколкин